



Plan Local d'Urbanisme Intercommunal de la SEMINE

4.3 - Servitudes d'Utilité Publique (SUP)

MISE A JOUR N°6

Vu pour être annexé à l'arrêté n°2026-02 du 20/03/26

Le Président,

M. Paul RANNARD





Préfecture de la Haute-Savoie
SGCD / Pôle accueil courrier

22 JUIN 2021

ARRIVEE
4

PLAN LOCAL D'URBANISME
CC USSES ET RHONE - PLU SEMINE
COMMUNE : CHENE EN SEMINE

Vu pour être annexé l'arrêté de mise à jour du PLU
intercommunal de la Semine n°2021-08 du 21 juin 2021
Le Vice-Président délégué à l'Urbanisme et à l'aménagement
du Territoire
M. Bernard REVILLON



LISTE DES SERVITUDES D'UTILITE PUBLIQUE AFFECTANT L'OCCUPATION DES SOLS

Consultation des servitudes dématérialisées, publiées par les gestionnaires, à partir du portail national de l'urbanisme (L.133-3 C.Urb) :
<https://www.geoportail-urbanisme.gouv.fr/>

juin 2021

Service Aménagement et Risques - Cellule Planification

Intitulé de la servitude	Limitations administratives au droit de propriété correspondantes	Ministère concerné	Direction concernée	Texte qui l'a institué	Référence au texte législatif
11	<p>Servitudes relatives à la maîtrise de l'urbanisation autour des canalisations de transport de Gaz, d'Hydrocarbures et de produits chimiques et de certaines canalisations de distribution de Gaz</p>	<p>Ministère de la Transition écologique et solidaire</p>	<p>DREAL - GRTgaz - SPMR</p>	<p>Arrêté préfectoral n°DREAL-UID2S 74-2016-19 du 30 mai 2016</p>	<p>Articles L. 555-16, R. 555-30 b), R. 555-30-1 et R. 555-31 du code de</p>
	<p>Servitude d'effets pour la maîtrise de l'urbanisation Lorsque une canalisation de transport de gaz, d'hydrocarbures et de produits chimiques en service ou dans certain cas une canalisation de distribution de gaz, est susceptible de créer des risques, notamment d'incendie, d'explosion ou d'émanation de produits toxiques, menaçant gravement la santé ou la sécurité des personnes, la construction ou l'extension de certains établissements recevant du public (ERP) ou d'immeuble de grande hauteur (IGH) sont interdites ou subordonnées à la mise en place de mesures particulières de protection par le maître d'ouvrage du projet en relation avec le titulaire de l'autorisation. Dans ces zones les maires ont l'obligation de porter à la connaissance des transporteurs concernés toute demande de permis de construire, de certificat d'urbanisme opérationnel ou de permis d'aménager.</p>				
	<p>Zone SUP1 la délivrance d'un PC relatif à un ERP et IGH susceptible de recevoir plus de 100 personnes est subordonnée à la fourniture d'une analyse de compatibilité ayant reçu un avis favorable du transporteur (GRTgaz ou SPMR)</p>				
	<p>Zone SUP2 l'ouverture d'un ERP ou IGH susceptible de recevoir plus de 300 personnes est interdite</p>				
	<p>Zone SUP3 l'ouverture d'un ERP ou IGH susceptible de recevoir plus de 100 personnes est interdite</p>				
	<p>Canalisation de gaz Antenne Oyonnax Groisy DN 450 mm & 843 m enterré SUP1 = 185 m et SUP2=SUP3 = 5 m</p>				

Intitulé de la servitude	Limitations administratives au droit de propriété correspondantes	Ministère concerné	Direction concernée	Texte qui l'a institué	Référence au texte législatif
13	Servitudes relatives à l'établissement des canalisations de transport de gaz, d'hydrocarbures et de produits chimiques	Ministère de la Transition écologique et solidaire	GRTgaz - SPMR - DREAL	Arrêté inter-préfectoral de DUP n° 2001-01-110 du 28 novembre 2001	Articles L.555-27 et R.555-30 a) et L.555-29 du Code de l'Environnement
	<p>Servitude d'implantation et de passage</p> <p>Les propriétaires des terrains traversés par une ou plusieurs bandes de servitudes s'abstiennent de tout fait de nature à nuire à la construction, l'exploitation, la maintenance et la protection des ouvrages concernés. Dans le cas général, est associé aux ouvrages, une bande de servitude d'une largeur maximale de 20 mètres.</p>				
	<p>Gaz : dans cette bande de terrain (zone non aedificandi et non sylvandi), les constructions, la modification du profil du terrain, les plantations d'arbres ou d'arbustes dont la taille adulte sera supérieure à 2,7 mètres de hauteur et toutes pratiques culturales dépassant plus de 0,6 mètres de profondeur sont interdites, de même que la pose de réseaux et branchement en parallèle.</p>				
	<p>Pipeline : servitude non aedificandi et non plantandi. Obligation d'essartage. Projet de travaux soumis obligatoirement à l'avis de la SPMR dans une bande de 100 mètres de part et d'autre du pipeline</p>				
	<p><i>Canalisation de transport de gaz OYONNAX/GROISY (diamètre 450 mm) - PMS 80bars</i> <i>Zone non aedificandi de 8m de large en domaine privé (6 m à droite et 2 m à gauche de l'axe de la canalisation en allant d'Oyonnax vers le poste de Groisy).</i> <i>Zones d'effets létaux IRE : 235 m ,</i> <i>PEL : 185 m et ELS : 135 m.</i></p>				

Intitulé de la servitude	Limitations administratives au droit de propriété correspondantes	Ministère concerné	Direction concernée	Texte qui l'a institué	Référence au texte législatif
14 SERVITUDES RELATIVES AUX OUVRAGES DE TRANSPORT ET DE DISTRIBUTION D'ELECTRICITE	<p>Les servitudes d'ancrage, de surplomb, d'appui, de passage et d'ébranchage ou d'abattage d'arbres</p> <p>En vue de l'institution de servitudes d'utilité publique, des travaux nécessaires à l'établissement et à l'entretien des ouvrages de concession de transport ou de distribution d'électricité peuvent être, sur demande du concédant ou du concessionnaire, déclarés d'utilité publique par l'autorité administrative.</p> <p>Servitudes au voisinage d'une ligne électrique aérienne de tension supérieure ou égale à 130 kilovolts</p> <p>Après DUP précédée d'une enquête publique, une SUP peut être instituée de part et d'autre de toute ligne électrique aérienne de tension supérieure ou égale à 130 kilovolts, existante ou à créer, dans un périmètre incluant au maximum les fonds situés à l'intérieur:</p> <p>Obligations et règles : voir fiche technique jointe</p>	Ministère de la transition écologique	RTE Groupe maintenance réseaux Savoie - 455 Av, du Pont de Rhonne - BP12- Albertville cedex 73201		Art L. 323-3 à L. 323-9, R. 323-1 à D.323-16 du code de l'énergie - Art L. 323-10 et R. 323-19 à R. 323-22 du code de l'énergie

*Ligne aérienne 400 kV BOIS
TOLLOT-GENISSIAT - poste 1*

Intitulé de la servitude	Limitations administratives au droit de propriété correspondantes	Ministère concerné	Direction concernée	Texte qui l'a institué	Référence au texte législatif
14 SERVITUDES RELATIVES AUX OUVRAGES DE TRANSPORT ET DE DISTRIBUTION D'ELECTRICITE	<p>Les servitudes d'ancrage, de surplomb, d'appui, de passage et d'ébranchage ou d'abattage d'arbres</p> <p>En vue de l'institution de servitudes d'utilité publique, des travaux nécessaires à l'établissement et à l'entretien des ouvrages de concession de transport ou de distribution d'électricité peuvent être, sur demande du concédant ou du concessionnaire, déclarés d'utilité publique par l'autorité administrative.</p> <p>Servitudes au voisinage d'une ligne électrique aérienne de tension supérieure ou égale à 130 kilovolts</p> <p>Après DUP précédée d'une enquête publique, une SUP peut être instituée de part et d'autre de toute ligne électrique aérienne de tension supérieure ou égale à 130 kilovolts, existante ou à créer, dans un périmètre incluant au maximum les fonds situés à l'intérieur:</p> <p>Obligations et règles : voir fiche technique jointe</p>	Ministère de la transition écologique	RTE Groupe maintenance réseaux Savoie - 455 Av,du Pont de Rhonne - BP12- Albertville cedex 73201	DUP du 2/01/1951	Art L. 323-3 à L. 323-9, R. 323-1 à D.323-16 du code de l'énergie - Art L. 323-10 et R. 323-19 à R. 323-22 du code de l'énergie
<p><i>Ligne aérienne à double circuits 400 kV - CORNIER – GENISSIAT – Poste 1 - CORNIER – MONTAGNY LES LANCHES 1</i></p>					

	Intitulé de la servitude	Limitations administratives au droit de propriété correspondantes	Ministère concerné	Direction concernée	Texte qui l'a institué	Référence au texte législatif
14	SERVITUDES RELATIVES AUX OUVRAGES DE TRANSPORT ET DE DISTRIBUTION D'ELECTRICITE	<p>Les servitudes d'ancrage, de surplomb, d'appui, de passage et d'ébranchage ou d'abattage d'arbres</p> <p>En vue de l'institution de servitudes d'utilité publique, des travaux nécessaires à l'établissement et à l'entretien des ouvrages de concession de transport ou de distribution d'électricité peuvent être, sur demande du concédant ou du concessionnaire, déclarés d'utilité publique par l'autorité administrative.</p> <p>Servitudes au voisinage d'une ligne électrique aérienne de tension supérieure ou égale à 130 kilovolts</p> <p>Après DUP précédée d'une enquête publique, une SUP peut être instituée de part et d'autre de toute ligne électrique aérienne de tension supérieure ou égale à 130 kilovolts, existante ou à créer, dans un périmètre incluant au maximum les fonds situés à l'intérieur:</p> <p>Obligations et règles : voir fiche technique jointe</p>	Ministère de la transition écologique	RTE Groupe maintenance réseaux Savoie - 455 Av, du Pont de Rhonne - BP12- Albertville cedex 73201	DUP du 6/12/1967	Art L. 323-3 à L. 323-9, R. 323-1 à D.323-16 du code de l'énergie - Art L. 323-10 et R. 323-19 à R. 323-22 du code de l'énergie
<p><i>Ligne aérienne à double circuits 225 kV</i></p> <p><i>- CORNIER-GENISSIAT- CRUSEILLES 1</i></p> <p><i>- CORNIER-GENISSIAT – poste 2</i></p>						

Intitulé de la servitude	Limitations administratives au droit de propriété correspondantes	Ministère concerné	Direction concernée	Texte qui l'a institué	Référence au texte législatif
PT3	Servitudes relatives aux réseaux de télécommunication	Postes et Télécommunications	Direction Générale des PTT	Arrêté Préfectoral n°3125-74 du 26.06.1974	Articles R.20-55 et L.45-1 à 49 du Code des Postes et des Communications Electroniques
<i>Câbles à grande distance</i>					



CARTE COMMUNALE

PLUi de la Semine

COMMUNE : CHESSENAZ

LISTE DES SERVITUDES D'UTILITE PUBLIQUE AFFECTANT L'OCCUPATION DES SOLS

Consultation des servitudes dématérialisées, publiées par les gestionnaires, à partir du portail national de l'urbanisme (L.133-3 C.Urb) :
<https://www.geoportail-urbanisme.gouv.fr/>

juin 2019

	Intitulé de la servitude	Limitations administratives au droit de propriété correspondantes	Ministère concerné	Direction concernée	Texte qui l'a institué	Référence au texte législatif
AC1 Inscrits	PROTECTION MONUMENTS HISTORIQUES INSCRITS : Servitude de protection.	Obligation de ne procéder à aucune modification de l'immeuble ou partie de l'immeuble inscrit, sans avoir, cinq mois auparavant, avisé l'autorité administrative (préfet de région). Les travaux susceptibles de modifier l'aspect extérieur d'un immeuble, bâti ou non bâti, protégé au titre des abords sont soumis à une autorisation préalable après consultation de l'architecte des Bâtiments de France.	Culture	D.R.A.C. - UDAP	Monument Historique Inscrit par arrêté du 19.09.1989	Art. L 621 et suivants du Code du Patrimoine
	<i>Tour de Mons située à Vanzay, périmètre de protection des abords impactant Chessenz</i>					
AS1 Potable	CONSERVATION DES EAUX : Servitude attachée à la protection des eaux potables résultant de l'instauration de périmètres de protection des eaux potables.	Périmètre de protection immédiat : interdiction de toute activité. Périmètre de protection rapprochée et de protection éloignée : soumis à réglementation. Obligation pour le propriétaire d' un terrain situé dans le périmètre de protection de satisfaire aux conditions prescrites par l'acte déclaratif d'utilité publique.	Santé	ARS	Arrêté préfectoral de DUP n°DDAF-B/19-95 du 17/11/1995	Art. L.1321-2 à 13 du Code de la Santé Publique
	<i>Captage d'Héry</i>					

Intitulé de la servitude	Limitations administratives au droit de propriété correspondantes	Ministère concerné	Direction concernée	Texte qui l'a institué	Référence au texte législatif
I' Servitudes relatives à la prise en compte de la maîtrise des risques autour des canalisations de transport de gaz, d'hydrocarbures et de produits chimiques.	Dans la zone de SUP1, la délivrance d'un PC relatif à un ERP susceptible de recevoir plus de 100 personnes ou à un IGH est subordonnée à la fourniture d'une analyse de compatibilité ayant reçu un avis favorable du transporteur (GRTsi Gaz - SPMR si pipeline) Dans la zone de SUP2, l'ouverture d'un ERP susceptible de recevoir plus de 300 personnes ou d'un IGH est interdite. Dans la zone de SUP3, l'ouverture d'un ERP susceptible de recevoir plus de 100 personnes ou d'un IGH est interdite.	Ministère de l'Ecologie	DREAL	Arrêté préfectoral n°DREAL-UID2S 74-2016-20 du 30 mai 2016	Articles L.555-16 et R.555-30 du Code de l'Environnement
Canalisation de gaz DN 450 mm (1092 m, enterrée) : SUP1 = 185 m et SUP2=SUP3 = 5 m					

Intitulé de la servitude	Limitations administratives au droit de propriété correspondantes	Ministère concerné	Direction concernée	Texte qui l'a institué	Référence au texte législatif
I3	GAZ : Servitudes relatives aux canalisations de distribution et de transport de gaz.	Ministère de l'Ecologie	GRTgaz - 10 rue Pierre Sémard CS 50329; 69363 Lyon Cx 07	Arrêté inter-préfectoral de DUP n° 2001-01-110 du 28 novembre 2001	Articles L.555-27 à 28 et R.555-30 du Code de l'Environnement
<p>Canalisation de transport de gaz OYONNAX-GROISY Diamètre 450 mm - PMS 80bars Zone non aedificandi de 8m de large en domaine privé (6 m à droite et 2 m à gauche de l'axe de la canalisation en allant d'Oyonnax vers le poste de Groisy). Zones d'effets létaux IRE : 235 m , PEL : 185 m et ELS : 135 m.</p>					

	Intitulé de la servitude	Limitations administratives au droit de propriété correspondantes	Ministère concerné	Direction concernée	Texte qui l'a institué	Référence au texte législatif
14	ELECTRICITE : Périmètre de servitude autour d'une ligne électrique (conducteurs aériens ou canalisations souterraines). <i>Ligne aérienne à double circuits 225 kV - CORNIER-GENISSIAT- CRUSEILLES 1 - CORNIER-GENISSIAT - poste 2</i>	Servitudes d'ancrage, d'appui, de surplomb pour les lignes aériennes, de tréfonds pour les lignes souterraines, d'élagage, d'ébranchage et d'abattage des arbres, et servitude de passage . Obligation pour le maitre d'ouvrage de prévenir le concessionnaire, un mois avant d'entreprendre des travaux de démolition, réparation, surélévation, clôture ou bâtiment (cf. note d'information relative aux lignes et canalisations électriques jointe à la liste des servitudes).	Industrie - www.reseaux-et- canalisations.gouv.fr	RTE GMR Savoie (455 Av,du Pont du Rhône- BP12- Albertville cedex 73201) ; RTE TSA 30111 (69399 Lyon cedex 03)	DUP du 6/12/1967	Code de l'Énergie Articles L323-4 à L.323-10
14	ELECTRICITE : Périmètre de servitude autour d'une ligne électrique (conducteurs aériens ou canalisations souterraines). <i>Ligne aérienne à double circuits 400 kV - CORNIER - GENISSIAT - Poste 1 - CORNIER - MONTAGNY LES LANCHES 1</i>	Servitudes d'ancrage, d'appui, de surplomb pour les lignes aériennes, de tréfonds pour les lignes souterraines, d'élagage, d'ébranchage et d'abattage des arbres, et servitude de passage . Obligation pour le maitre d'ouvrage de prévenir le concessionnaire, un mois avant d'entreprendre des travaux de démolition, réparation, surélévation, clôture ou bâtiment (cf. note d'information relative aux lignes et canalisations électriques jointe à la liste des servitudes).	Industrie - www.reseaux-et- canalisations.gouv.fr	RTE GMR Savoie (455 Av,du Pont du Rhône- BP12- Albertville cedex 73201) ; RTE TSA 30111 (69399 Lyon cedex 03)	DUP du 2/01/1951	Code de l'Énergie Articles L323-4 à L.323-10

	Intitulé de la servitude	Limitations administratives au droit de propriété correspondantes	Ministère concerné	Direction concernée	Texte qui l'a institué	Référence au texte législatif
PT3	Servitudes relatives aux réseaux de télécommunication	Droit pour l'Etat d'établir des supports à l'extérieur des murs, d'établir des conduits en sous-sol. Obligation pour le propriétaire de laisser le libre passage aux agents. Droit des propriétaires de démolir, réparer, modifier ou clore leur propriété. Toutefois, les propriétaires ou copropriétaires doivent, au moins trois mois avant d'entreprendre les travaux de nature à affecter les ouvrages, prévenir le bénéficiaire de la servitude.	Postes et Télécommunications	Direction Générale des PTT	Arrêté Préfectoral n°3125-74 du 26.06.1974	Articles R.20-55 et L.45-1 à 49 du Code des Postes et des Communications Électroniques
<i>Câble souterrain 387/01</i>						



PLAN D'OCCUPATION DES SOLS

PLUi de la Semine

COMMUNE : CLARAFOND-ARCINE

LISTE DES SERVITUDES D'UTILITE PUBLIQUE AFFECTANT L'OCCUPATION DES SOLS

Consultation des servitudes dématérialisées, publiées par les gestionnaires, à partir du portail national de l'urbanisme (L.133-3 C.Urb) :
<https://www.geoportail-urbanisme.gouv.fr/>

juin 2019

	Intitulé de la servitude	Limitations administratives au droit de propriété correspondantes	Ministère concerné	Direction concernée	Texte qui l'a institué	Référence au texte législatif
AS1 Potable	CONSERVATION DES EAUX : Servitude attachée à la protection des eaux potables résultant de l'instauration de périmètres de protection des eaux potables.	Périmètre de protection immédiat : interdiction de toute activité. Périmètre de protection rapprochée et de protection éloignée : soumis à réglementation. Obligation pour le propriétaire d' un terrain situé dans le périmètre de protection de satisfaire aux conditions prescrites par l'acte déclaratif d'utilité publique.	Santé	ARS	Arrêté préfectoral de DUP n°2012072-0004 du 12/03/2012	Art. L.1321-2 à 13 du Code de la Santé Publique
	<i>Dérivation des eaux du captage du « Chef-Lieu » et instauration des périmètres de protection.</i>					
AS1 Potable	CONSERVATION DES EAUX : Servitude attachée à la protection des eaux potables résultant de l'instauration de périmètres de protection des eaux potables.	Périmètre de protection immédiat : interdiction de toute activité. Périmètre de protection rapprochée et de protection éloignée : soumis à réglementation. Obligation pour le propriétaire d' un terrain situé dans le périmètre de protection de satisfaire aux conditions prescrites par l'acte déclaratif d'utilité publique.	Santé	ARS	Arrêté Préfectoral de DUP n° 05-2003 du 9 janvier 2003	Art. L.1321-2 à 13 du Code de la Santé Publique
	<i>Dérivation des eaux des forages "F7 et F8 de Bange". Instauration des périmètres de protection.</i>					
AS1 Potable	CONSERVATION DES EAUX : Servitude attachée à la protection des eaux potables résultant de l'instauration de périmètres de protection des eaux potables.	Périmètre de protection immédiat : interdiction de toute activité. Périmètre de protection rapprochée et de protection éloignée : soumis à réglementation. Obligation pour le propriétaire d' un terrain situé dans le périmètre de protection de satisfaire aux conditions prescrites par l'acte déclaratif d'utilité publique.	Santé	ARS	Arrêté Préfectoral de DUP n° DDAF-B/4-97 du 08/04/1997	Art. L.1321-2 à 13 du Code de la Santé Publique
	<i>Forages de "Bange" ou "d'Arcine"</i>					

	Intitulé de la servitude	Limitations administratives au droit de propriété correspondantes	Ministère concerné	Direction concernée	Texte qui l'a institué	Référence au texte législatif
EL11	Servitudes relatives aux interdictions d'accès grevant les propriétés limitrophes des autoroutes, routes express et déviations d'agglomération	Les propriétés riveraines des autoroutes, des routes express et des déviations d'agglomération n'ont pas d'accès direct à ces dernières. Concernant les routes express et les déviations d'agglomération, aucun accès ne peut être créé ou modifié par les riverains, mais les interdictions applicables aux accès existants ne peuvent entrer en vigueur qu'après le rétablissement de la desserte des parcelles intéressées.	MEEDDTL, conseil départemental, communes ou concessionnaires.	DREAL ou autres, selon le type de route	Cette servitude n'est instituée par aucun acte	articles L. 122-2, L.151-3, L.152-1 et L.152-2 du Code de la voirie routière.

Autoroute A40 - Concession : ATMB

Intitulé de la servitude	Limitations administratives au droit de propriété correspondantes	Ministère concerné	Direction concernée	Texte qui l'a institué	Référence au texte législatif
EL3 marchep	<p>Interdiction de planter des arbres ni de clore par haies ou autrement qu'à une distance de 3,25 mètres. Les propriétés sont grevées sur chaque rive de cette dernière servitude de 3,25 mètres, dite servitude de marchepied.</p> <p>Tout propriétaire, locataire, fermier ou titulaire d'un droit réel, riverain d'un cours d'eau ou d'un lac domanial est tenu de laisser les terrains grevés de cette servitude de marchepied à l'usage du gestionnaire de ce cours d'eau ou de ce lac, des pêcheurs et des piétons.</p> <p>Les propriétaires riverains des cours d'eau domaniaux sont tenus, dans l'intérêt du service de la navigation et partout où il existe un chemin de halage ou d'exploitation, de laisser le long des bords desdits cours d'eau domaniaux, ainsi que sur les îles où il en est besoin, un espace de 7,80 mètres de largeur. La servitude dont est ainsi grevée leur propriété est dite servitude de halage.</p> <p>Ils ne peuvent planter d'arbres ni se clore par haies ou autrement qu'à une distance de 9,75 mètres sur les bords où il existe un chemin de halage ou d'exploitation.</p>	Ministère de l'Ecologie, du Développement durables, des transports et du logement	DDT		Articles L.2131-1 à L.2131-6 du Code général de la propriété des personnes publiques
<p>RHONE : Extraction interdite à moins de 11,80m des bords (art 28-6°)</p>					

Intitulé de la servitude	Limitations administratives au droit de propriété correspondantes	Ministère concerné	Direction concernée	Texte qui l'a institué	Référence au texte législatif	
I'	Servitudes relatives à la prise en compte de la maîtrise des risques autour des canalisations de transport de gaz, d'hydrocarbures et de produits chimiques.	Dans la zone de SUP1, la délivrance d'un PC relatif à un ERP susceptible de recevoir plus de 100 personnes ou à un IGH est subordonnée à la fourniture d'une analyse de compatibilité ayant reçu un avis favorable du transporteur (GRTsi Gaz - SPMR si pipeline) Dans la zone de SUP2, l'ouverture d'un ERP susceptible de recevoir plus de 300 personnes ou d'un IGH est interdite. Dans la zone de SUP3, l'ouverture d'un ERP susceptible de recevoir plus de 100 personnes ou d'un IGH est interdite.	Ministère de l'Ecologie	DREAL	Arrêté préfectoral n°DREAL-UID2S 74-2016-22 du 30 mai 2016	Articles L.555-16 et R.555-30 du Code de l'Environnement
Canalisation de gaz DN 450 mm (3633 m, enterrée, PMS 80) : SUP1 = 185 m et SUP2=SUP3 = 5 m						
I2	Servitude d'occupation, de submersion relative à l'utilisation de l'énergie de cours d'eau	Industrie	VNF, DREAL	Décret du 21/06/1938	Articles L.521-8 à 12 du Code de l'Énergie	
Chute hydroélectrique de Génissiat concession CNR						

Intitulé de la servitude	Limitations administratives au droit de propriété correspondantes	Ministère concerné	Direction concernée	Texte qui l'a institué	Référence au texte législatif
I3	<p>GAZ : Servitudes relatives aux canalisations de distribution et de transport de gaz.</p> <p>Les propriétaires des terrains traversés par une ou plusieurs des bandes de servitude s'abstiennent de tout fait de nature à nuire à la construction, l'exploitation et la maintenance des canalisations concernées. Dans la bande étroite, ils ne peuvent édifier aucune construction durable et ils s'abstiennent de toute pratique culturelle dépassant 0,60m de profondeur et de toute plantation d'arbres ou d'arbustes.</p> <p>Les terrains sont grevés d'une servitude de passage des agents pour l'exécution des travaux de construction, maintenance et exploitation de la canalisation. Toute personne qui prévoit des travaux à proximité d'une canalisation de transport, consulte le guichet unique (téléservice www.reseaux-et-canalizations.gouv.fr) et remplit les obligations réglementaires de déclaration préalable de Travaux (DT) et de Déclaration d'Intention de Commencement de Travaux (DICT) auprès des exploitants concernés et réalise les travaux dans des conditions assurant la sécurité de la canalisation et des personnes.</p>	Ministère de l'Ecologie	GRTgaz - 10 rue Pierre Sémard CS 50329; 69363 Lyon Cx 07	Arrêté inter-préfectoral de DUP n°2001-01-110 du 28 novembre 2001	Articles L.555-27 à 28 et R.555-30 du Code de l'Environnement
<p>Canalisation de transport de gaz OYONNAX/GROISY (diamètre 450 mm - PMS 80bars) Zone non aedificandi de 8m de large en domaine privé (6 m à droite et 2 m à gauche de l'axe de la canalisation en allant d'Oyonnax vers le poste de Groisy).. Zones d'effets létaux IRE : 235 m , PEL : 185 m et ELS : 135 m.</p>					

Intitulé de la servitude	Limitations administratives au droit de propriété correspondantes	Ministère concerné	Direction concernée	Texte qui l'a institué	Référence au texte législatif
I4	ELECTRICITE : Périmètre de servitude autour d'une ligne électrique (conducteurs aériens ou canalisations souterraines).	Industrie - www.reseaux-et-canalizations.gouv.fr	RTE GMR Savoie (455 Av,du Pont du Rhône- BP12- Albertville cedex 73201) ; RTE TSA 30111 (69399 Lyon cedex 03)	DUP du 12/06/1973	Code de l'Énergie Articles L323-4 à L.323-10
Ligne aérienne 400 kV : BOIS TOLLLOT - GENISSIAT - poste 1					
T1	VOIES FERREES : Servitudes relatives aux Chemins de Fer.	Transports	SNCF DITSE, Campus Incity, 116 cours Lafayette, 69003 Lyon		Loi du 15/07/1845 et Article L. 114-6 du Code de la Voirie Routière
Ligne ferroviaire n°892000 Longeray-Léaz à Bouveret					



PLAN LOCAL D'URBANISME

PLUi de la Semine

COMMUNE : ELOISE

LISTE DES SERVITUDES D'UTILITE PUBLIQUE AFFECTANT L'OCCUPATION DES SOLS

Consultation des servitudes dématérialisées, publiées par les gestionnaires, à partir du portail national de l'urbanisme (L.133-3 C.Urb) :
<https://www.geoportail-urbanisme.gouv.fr/>

juin 2019

	Intitulé de la servitude	Limitations administratives au droit de propriété correspondantes	Ministère concerné	Direction concernée	Texte qui l'a institué	Référence au texte législatif
EL11	Servitudes relatives aux interdictions d'accès grevant les propriétés limitrophes des autoroutes, routes express et déviations d'agglomération	Les propriétés riveraines des autoroutes, des routes express et des déviations d'agglomération n'ont pas d'accès direct à ces dernières. Concernant les routes express et les déviations d'agglomération, aucun accès ne peut être créé ou modifié par les riverains, mais les interdictions applicables aux accès existants ne peuvent entrer en vigueur qu'après le rétablissement de la desserte des parcelles intéressées.	MEEDDTL, conseil départemental, communes ou concessionnaires.	DREAL ou autres, selon le type de route	Cette servitude n'est instituée par aucun acte	articles L. 122-2, L.151-3, L.152-1 et L.152-2 du Code de la voirie routière.

Autoroute A40 - Concession : ATMB

	Intitulé de la servitude	Limitations administratives au droit de propriété correspondantes	Ministère concerné	Direction concernée	Texte qui l'a institué	Référence au texte législatif
EL3 marchep	Servitude de marchepied et de halage	<p>Interdiction de planter des arbres ni de clore par haies ou autrement qu'à une distance de 3,25 mètres. Les propriétés sont grevées sur chaque rive de cette dernière servitude de 3,25 mètres, dite servitude de marchepied.</p> <p>Tout propriétaire, locataire, fermier ou titulaire d'un droit réel, riverain d'un cours d'eau ou d'un lac domanial est tenu de laisser les terrains grevés de cette servitude de marchepied à l'usage du gestionnaire de ce cours d'eau ou de ce lac, des pêcheurs et des piétons.</p> <p>Les propriétaires riverains des cours d'eau domaniaux sont tenus, dans l'intérêt du service de la navigation et partout où il existe un chemin de halage ou d'exploitation, de laisser le long des bords desdits cours d'eau domaniaux, ainsi que sur les îles où il en est besoin, un espace de 7,80 mètres de largeur. La servitude dont est ainsi grevée leur propriété est dite servitude de halage.</p> <p>Ils ne peuvent planter d'arbres ni se clore par haies ou autrement qu'à une distance de 9,75 mètres sur les bords où il existe un chemin de halage ou d'exploitation.</p>	Ministère de l'Ecologie, du Développement durables, des transports et du logement	DDT	Décret 56.1033 du 13.10.1956 modifié	Articles L.2131-1 à L.2131-6 du Code général de la propriété des personnes publiques

LE LONG DU RHONE


Intitulé de la servitude	Limitations administratives au droit de propriété correspondantes	Ministère concerné	Direction concernée	Texte qui l'a institué	Référence au texte législatif
I' Servitudes relatives à la prise en compte de la maîtrise des risques autour des canalisations de transport de gaz, d'hydrocarbures et de produits chimiques.	Dans la zone de SUP1, la délivrance d'un PC relatif à un ERP susceptible de recevoir plus de 100 personnes ou à un IGH est subordonnée à la fourniture d'une analyse de compatibilité ayant reçu un avis favorable du transporteur (GRTsi Gaz - SPMR si pipeline) Dans la zone de SUP2, l'ouverture d'un ERP susceptible de recevoir plus de 300 personnes ou d'un IGH est interdite. Dans la zone de SUP3, l'ouverture d'un ERP susceptible de recevoir plus de 100 personnes ou d'un IGH est interdite.	Ministère de l'Ecologie	DREAL	Arrêté préfectoral n°DREAL-UID2S 74-2016-35 du 30 mai 2016	Articles L.555-16 et R.555-30 du Code de l'Environnement
Canalisation de gaz DN 450 mm (1148 m, enterrée, PMS 80 bars) : SUP1 = 185 m et SUP2=SUP3 = 5 m					
I2 Servitude d'occupation, de submersion relative à l'utilisation de l'énergie de cours d'eau	Servitude d'occupation, de submersion (droit de submerger les berges) et d'occupation (droit pour le concessionnaire d'une usine de plus de 10000 KW d'occuper tous terrains sauf bâtiments, cours et jardins attenants aux habitations) Obligation pour le propriétaire de supporter sur ses terrains (compris dans le périmètre défini par l'acte de concession) l'établissement de retenue et de prise d'eau, des canalisations d'adduction ou de fuite. Le concessionnaire est investi de ces droits par acte de concession. Les servitudes d'ancrage, d'appui, de passage, d'abattage d'arbres, d'aqueduc, de submersion et d'occupation s'appliquent dès la déclaration d'utilité publique des travaux.	Industrie	VNF, DREAL	Décret du 21/06/1938	Articles L.521-8 à 12 du Code de l'Énergie
Chute hydroélectrique de Génissiat concession CNR					

Intitulé de la servitude	Limitations administratives au droit de propriété correspondantes	Ministère concerné	Direction concernée	Texte qui l'a institué	Référence au texte législatif
I3	<p>GAZ : Servitudes relatives aux canalisations de distribution et de transport de gaz.</p> <p>Les propriétaires des terrains traversés par une ou plusieurs des bandes de servitude s'abstiennent de tout fait de nature à nuire à la construction, l'exploitation et la maintenance des canalisations concernées. Dans la bande étroite, ils ne peuvent édifier aucune construction durable et ils s'abstiennent de toute pratique culturelle dépassant 0,60m de profondeur et de toute plantation d'arbres ou d'arbustes.</p> <p>Les terrains sont grevés d'une servitude de passage des agents pour l'exécution des travaux de construction, maintenance et exploitation de la canalisation. Toute personne qui prévoit des travaux à proximité d'une canalisation de transport, consulte le guichet unique (téléservice www.reseaux-et-canalizations.gouv.fr) et remplit les obligations réglementaires de déclaration préalable de Travaux (DT) et de Déclaration d'Intention de Commencement de Travaux (DICT) auprès des exploitants concernés et réalise les travaux dans des conditions assurant la sécurité de la canalisation et des personnes.</p>	Ministère de l'Ecologie	GRTgaz - 10 rue Pierre Sémard CS 50329; 69363 Lyon Cx 07	Arrêté inter-préfectoral de DUP n° 2001-01-110 du 28 novembre 2001	Articles L.555-27 à 28 et R.555-30 du Code de l'Environnement
<p>Canalisation de transport de gaz OYONNAX - GROISY (diamètre 450 mm - PMS 80bars) Zone non aedificandi de 8m de large en domaine privé (6 m à droite et 2 m à gauche de l'axe de la canalisation en allant d'Oyonnax vers le poste de Groisy). Zones d'effets létaux IRE : 235 m , PEL : 185 m et ELS : 135 m</p>					

Intitulé de la servitude	Limitations administratives au droit de propriété correspondantes	Ministère concerné	Direction concernée	Texte qui l'a institué	Référence au texte législatif	
14	ELECTRICITE : Périmètre de servitude autour d'une ligne électrique (conducteurs aériens ou canalisations souterraines).	Servitudes d'ancrage, d'appui, de surplomb pour les lignes aériennes, de tréfonds pour les lignes souterraines, d'élagage, d'ébranchage et d'abattage des arbres, et servitude de passage . Obligation pour le maitre d'ouvrage de prévenir le concessionnaire, un mois avant d'entreprendre des travaux de démolition, réparation, surélévation, clôture ou bâtiment (cf. note d'information relative aux lignes et canalisations électriques jointe à la liste des servitudes).	Industrie - www.reseaux-et-canalizations.gouv.fr	RTE GMR Savoie (455 Av,du Pont du Rhône- BP12- Albertville cedex 73201) ; RTE TSA 30111 (69399 Lyon cedex 03)	DUP du 28/9/1959	Code de l'Énergie Articles L323-4 à L.323-10
Ligne aérienne à double circuit : 63 kV ARLOD-POUGNY- LONGERAY1 63 kV ARLOD-POUGNY- LONGERAY2						
14	ELECTRICITE : Périmètre de servitude autour d'une ligne électrique (conducteurs aériens ou canalisations souterraines).	Servitudes d'ancrage, d'appui, de surplomb pour les lignes aériennes, de tréfonds pour les lignes souterraines, d'élagage, d'ébranchage et d'abattage des arbres, et servitude de passage . Obligation pour le maitre d'ouvrage de prévenir le concessionnaire, un mois avant d'entreprendre des travaux de démolition, réparation, surélévation, clôture ou bâtiment (cf. note d'information relative aux lignes et canalisations électriques jointe à la liste des servitudes).	Industrie - www.reseaux-et-canalizations.gouv.fr	RTE GMR Savoie (455 Av,du Pont du Rhône- BP12- Albertville cedex 73201) ; RTE TSA 30111 (69399 Lyon cedex 03)	DUP du 12/9/1969	Code de l'Énergie Articles L323-4 à L.323-10
Ligne aérienne à double circuit : 225 kV GENISSIAT-VERBOIS 1 225 kV GENISSIAT-VERBOIS 2						

	Intitulé de la servitude	Limitations administratives au droit de propriété correspondantes	Ministère concerné	Direction concernée	Texte qui l'a institué	Référence au texte législatif
I4	ELECTRICITE : Périmètre de servitude autour d'une ligne électrique (conducteurs aériens ou canalisations souterraines).	Servitudes d'ancrage, d'appui, de surplomb pour les lignes aériennes, de tréfonds pour les lignes souterraines, d'élagage, d'ébranchage et d'abattage des arbres, et servitude de passage . Obligation pour le maitre d'ouvrage de prévenir le concessionnaire, un mois avant d'entreprendre des travaux de démolition, réparation, surélévation, clôture ou bâtiment (cf. note d'information relative aux lignes et canalisations électriques jointe à la liste des servitudes).	Industrie - www.reseaux-et-canalizations.gouv.fr	RTE GMR Savoie (455 Av,du Pont du Rhône- BP12- Albertville cedex 73201) ; RTE TSA 30111 (69399 Lyon cedex 03)	DUP du 12/6/1973	Code de l'Énergie Articles L323-4 à L.323-10
	Ligne aérienne 400 kV BOIS TOLLOT-GENISSIAT - poste 1					
PT3	Servitudes relatives aux réseaux de télécommunication	Droit pour l'Etat d'établir des supports à l'extérieur des murs, d'établir des conduits en sous-sol. Obligation pour le propriétaire de laisser le libre passage aux agents. Droit des propriétaires de démolir, réparer, modifier ou clore leur propriété. Toutefois, les propriétaires ou copropriétaires doivent, au moins trois mois avant d'entreprendre les travaux de nature à affecter les ouvrages, prévenir le bénéficiaire de la servitude.	Postes et Télécommunications	Direction Générale des PTT	Arrêté Préfectoral n°3125-74 du 26.06.1974	Articles R.20-55 et L.45-1 à 49 du Code des Postes et des Communications Électroniques
	Câble 387/01					





Envoyé en préfecture le 10/01/2022
Reçu en préfecture le 10/01/2022
Affiché le 
ID : 074-200070852-20220110-A_UAT_2022_01-AR

Vu pour être annexé l'arrêté de mise à jour n°4 du PLU intercommunal de la Semine n°2022-01 du 10/01/22

Le Vice-Président délégué à l'Urbanisme et à l'aménagement du Territoire

M. Bernard REVILLON



PLAN LOCAL D'URBANISME

CC USSES & RHONE - PLU SEMINE

COMMUNE : FRANCLENS

LISTE DES SERVITUDES D'UTILITE PUBLIQUE AFFECTANT L'OCCUPATION DES SOLS

Consultation des servitudes dématérialisées, publiées par les gestionnaires, à partir du portail national de l'urbanisme (L.133-3 C.Urb) :
<https://www.geoportail-urbanisme.gouv.fr/>

novembre 2021

	Intitulé de la servitude	Limitations administratives au droit de propriété correspondantes	Ministère concerné	Direction concernée	Texte qui l'a institué	Référence au texte législatif
EL3	Servitude de marchepied, de halage et à l'usage des pêcheurs	<p>servitude de marchepied La servitude de marchepied s'étend sur une bande de 3,25 mètres sur chaque rive à partir de la limite du domaine public fluvial. cette bande, la servitude : oblige les propriétaires, locataires, fermiers ou titulaires d'un droit réel riverains à laisser les terrains grevés de cette servitude à l'usage du gestionnaire du cours d'eau ou du lac domanial (accès, entretien, etc) ; interdit aux propriétaires riverains de planter des arbres ou de se clore par des haies ou autrement</p> <p>servitude de halage La servitude de halage est applicable qu'aux seuls cours d'eau domaniaux navigables ou flottables Le long des bords de ces cours d'eau domaniaux, la servitude : oblige les propriétaires riverains de laisser le long des bords des cours d'eau ainsi que sur les îles où il en est besoin, un espace de 7,80 mètres de largeur ; interdit aux propriétaires riverains de planter des arbres ou de se clore par des haies ou autrement à moins de 9,75 mètres de la limite du domaine public fluvial, sur les rives où il existe un chemin de halage ou d'exploitation.</p> <p>servitude pêcheur : oblige les propriétaires, locataires, fermiers ou titulaires d'un droit réel, riverains d'un cours d'eau ou d'un lac domanial à laisser les terrains grevés de la servitude de marchepied à l'usage des pêcheurs et des piétons ; autorisent, le long des canaux de navigation, les pêcheurs et les piétons à user du chemin de halage et de la portion de berge faisant partie du domaine public, dans la mesure où le permet l'exploitation de la navigation.</p>	Ministère de la Transition écologique et solidaire	DDT + Voies navigables Rhône Saône		Articles L2131-2 al 1et 2 + L.2131-2 al 4 et 5 + L.2131-al 2et 6 du Code général de la propriété des personnes publiques

Intitulé de la servitude	Limitations administratives au droit de propriété correspondantes	Ministère concerné	Direction concernée	Texte qui l'a institué	Référence au texte législatif	
Le long du Rhône						
EL7	Servitude d'alignement des voies publiques	Aucune construction nouvelle ne peut, à quelque hauteur que ce soit, empiéter sur l'alignement, sous réserve des règles particulières de saillies. Aucun travail confortatif ne peut être entreprise sur un bâtiment frappé d'alignement, sauf s'il s'agit d'un immeuble classé parmi les monuments historiques.	Ministère de la Transition écologique	D.D.T	Délibération du conseil municipal N°2014-06-02 du 12/06/2014	Articles L.112-1 et suivants du Code de la Voirie Routière
Alignement des voies communales du chemin de la Fruitière et de la Route de Chez Dérrippaz.						
I2	Servitude d'occupation, de submersion relative à l'utilisation de l'énergie de cours d'eau	Servitude d'occupation, de submersion (droit de submerger les berges) et d'occupation (droit pour le concessionnaire d'une usine de plus de 10000 KW d'occuper tous terrains sauf bâtiments, cours et jardins attenants aux habitations) Obligation pour le propriétaire de supporter sur ses terrains (compris dans le périmètre défini par l'acte de concession) l'établissement de retenue et de prise d'eau, des canalisations d'adduction ou de fuite. Le concessionnaire est investi de ces droits par acte de concession. Les servitudes d'ancrage, d'appui, de passage, d'abattage d'arbres, d'aqueduc, de submersion et d'occupation s'appliquent dès la déclaration d'utilité publique des travaux.	Industrie	VNF, DREAL	Décret du 21/06/1938	Articles L531-6, L521-7 à L521-14, R521-50, R323-7 et suivants du Code de l'Énergie
Chute hydroélectrique de Génissiat - Concession CNR						

Intitulé de la servitude	Limitations administratives au droit de propriété correspondantes	Ministère concerné	Direction concernée	Texte qui l'a institué	Référence au texte législatif
14 SERVITUDES RELATIVES AUX OUVRAGES DE TRANSPORT ET DE DISTRIBUTION D'ELECTRICITE	<p>Les servitudes d'ancrage, de surplomb, d'appui, de passage et d'ébranchage ou d'abattage d'arbres</p> <p>En vue de l'institution de servitudes d'utilité publique, des travaux nécessaires à l'établissement et à l'entretien des ouvrages de concession de transport ou de distribution d'électricité peuvent être, sur demande du concédant ou du concessionnaire, déclarés d'utilité publique par l'autorité administrative.</p> <p>Servitudes au voisinage d'une ligne électrique aérienne de tension supérieure ou égale à 130 kilovolts</p> <p>Après DUP précédée d'une enquête publique, une SUP peut être instituée de part et d'autre de toute ligne électrique aérienne de tension supérieure ou égale à 130 kilovolts, existante ou à créer, dans un périmètre incluant au maximum les fonds situés à l'intérieur:</p> <p>Obligations et règles : voir fiche technique jointe</p>	Ministère de la transition écologique- Direction générale de l'énergie et du climat	RTE Groupe maintenance réseaux Savoie - 455 Av, du Pont de Rhonne - BP12- Albertville cedex 73201		Art L. 323-3 à L. 323-9, R. 323-1 à D.323-16 du code de l'énergie - Art L. 323-10 et R. 323-19 à R. 323-22 du code de l'énergie

Ligne aérienne 63 Kv SEYSSEL - ARLOD-GENISSIAT(portique 1)

Intitulé de la servitude	Limitations administratives au droit de propriété correspondantes	Ministère concerné	Direction concernée	Texte qui l'a institué	Référence au texte législatif
I4 SERVITUDES RELATIVES AUX OUVRAGES DE TRANSPORT ET DE DISTRIBUTION D'ELECTRICITE	<p>Les servitudes d'ancrage, de surplomb, d'appui, de passage et d'ébranchage ou d'abattage d'arbres</p> <p>En vue de l'institution de servitudes d'utilité publique, des travaux nécessaires à l'établissement et à l'entretien des ouvrages de concession de transport ou de distribution d'électricité peuvent être, sur demande du concédant ou du concessionnaire, déclarés d'utilité publique par l'autorité administrative.</p>	Ministère de la transition écologique- Direction générale de l'énergie et du climat	RTE Groupe maintenance réseaux Savoie - 455 Av, du Pont de Rhonne - BP12- Albertville cedex 73201	DUP du 24/07/1974	Art L. 323-3 à L. 323-9, R. 323-1 à D.323-16 du code de l'énergie - Art L. 323-10 et R. 323-19 à R. 323-22 du code de l'énergie
	<p>Servitudes au voisinage d'une ligne électrique aérienne de tension supérieure ou égale à 130kilovolts</p> <p>Après DUP précédée d'une enquête publique, une SUP peut être instituée de part et d'autre de toute ligne électrique aérienne de tension supérieure ou égale à 130 kilovolts, existante ou à créer, dans un périmètre incluant au maximum les fonds situés à l'intérieur:</p>				
	<p>Obligations et règles : voir fiche technique jointe</p>				
<p>Ligne aérienne 225 kV CHAVANOD-GENISSIAT - poste 1</p>					

Intitulé de la servitude	Limitations administratives au droit de propriété correspondantes	Ministère concerné	Direction concernée	Texte qui l'a institué	Référence au texte législatif
14 SERVITUDES RELATIVES AUX OUVRAGES DE TRANSPORT ET DE DISTRIBUTION D'ELECTRICITE	<p>Les servitudes d'ancrage, de surplomb, d'appui, de passage et d'ébranchage ou d'abattage d'arbres</p> <p>En vue de l'institution de servitudes d'utilité publique, des travaux nécessaires à l'établissement et à l'entretien des ouvrages de concession de transport ou de distribution d'électricité peuvent être, sur demande du concédant ou du concessionnaire, déclarés d'utilité publique par l'autorité administrative.</p> <p>Servitudes au voisinage d'une ligne électrique aérienne de tension supérieure ou égale à 130 kilovolts</p> <p>Après DUP précédée d'une enquête publique, une SUP peut être instituée de part et d'autre de toute ligne électrique aérienne de tension supérieure ou égale à 130 kilovolts, existante ou à créer, dans un périmètre incluant au maximum les fonds situés à l'intérieur:</p> <p>Obligations et règles : voir fiche technique jointe</p>	Ministère de la transition écologique- Direction générale de l'énergie et du climat	RTE Groupe maintenance réseaux Savoie - 455 Av,du Pont de Rhonne - BP12- Albertville cedex 73201	DUP du 12/06/1973	Art L. 323-3 à L. 323-9, R. 323-1 à D.323-16 du code de l'énergie - Art L. 323-10 et R. 323-19 à R. 323-22 du code de l'énergie

**Ligne aérienne 400 kV BOIS
TOLLOT-GENISSIAT- poste 1**

Intitulé de la servitude	Limitations administratives au droit de propriété correspondantes	Ministère concerné	Direction concernée	Texte qui l'a institué	Référence au texte législatif
14 SERVITUDES RELATIVES AUX OUVRAGES DE TRANSPORT ET DE DISTRIBUTION D'ELECTRICITE	<p>Les servitudes d'ancrage, de surplomb, d'appui, de passage et d'ébranchage ou d'abattage d'arbres</p> <p>En vue de l'institution de servitudes d'utilité publique, des travaux nécessaires à l'établissement et à l'entretien des ouvrages de concession de transport ou de distribution d'électricité peuvent être, sur demande du concédant ou du concessionnaire, déclarés d'utilité publique par l'autorité administrative.</p> <p>Servitudes au voisinage d'une ligne électrique aérienne de tension supérieure ou égale à 130kilovolts</p> <p>Après DUP précédée d'une enquête publique, une SUP peut être instituée de part et d'autre de toute ligne électrique aérienne de tension supérieure ou égale à 130 kilovolts, existante ou à créer, dans un périmètre incluant au maximum les fonds situés à l'intérieur:</p> <p>Obligations et règles : voir fiche technique jointe</p>	Ministère de la transition écologique- Direction générale de l'énergie et du climat	RTE Groupe maintenance réseaux Savoie - 455 Av,du Pont de Rhonne - BP12- Albertville cedex 73201	DUP du 06/01/1965	Art L. 323-3 à L. 323-9, R. 323-1 à D.323-16 du code de l'énergie - Art L. 323-10 et R. 323-19 à R. 323-22 du code de l'énergie

Ligne aérienne 400 kV CORNIER - MONTAGNY LES LANCHES 1

Intitulé de la servitude	Limitations administratives au droit de propriété correspondantes	Ministère concerné	Direction concernée	Texte qui l'a institué	Référence au texte législatif
14 SERVITUDES RELATIVES AUX OUVRAGES DE TRANSPORT ET DE DISTRIBUTION D'ELECTRICITE	<p>Les servitudes d'ancrage, de surplomb, d'appui, de passage et d'ébranchage ou d'abattage d'arbres</p> <p>En vue de l'institution de servitudes d'utilité publique, des travaux nécessaires à l'établissement et à l'entretien des ouvrages de concession de transport ou de distribution d'électricité peuvent être, sur demande du concédant ou du concessionnaire, déclarés d'utilité publique par l'autorité administrative.</p> <p>Servitudes au voisinage d'une ligne électrique aérienne de tension supérieure ou égale à 130 kilovolts</p> <p>Après DUP précédée d'une enquête publique, une SUP peut être instituée de part et d'autre de toute ligne électrique aérienne de tension supérieure ou égale à 130 kilovolts, existante ou à créer, dans un périmètre incluant au maximum les fonds situés à l'intérieur:</p> <p>Obligations et règles : voir fiche technique jointe</p>	Ministère de la transition écologique- Direction générale de l'énergie et du climat	RTE Groupe maintenance réseaux Savoie - 455 Av,du Pont de Rhonne - BP12- Albertville cedex 73201	DUP du 6/01/1965	Art L. 323-3 à L. 323-9, R. 323-1 à D.323-16 du code de l'énergie - Art L. 323-10 et R. 323-19 à R. 323-22 du code de l'énergie
<p>Ligne aérienne à double circuits 400 kV</p> <p>- CORNIER - MONTAGNY LES LANCHES 1</p> <p>- CORNIER-GENISSIAT - poste 1</p>					



Envoyé en préfecture le 10/01/2022
Reçu en préfecture le 10/01/2022
Affiché le **SLOW**
ID : 074-200070852-20220110-A_UAT_2022_01-AR

Vu pour être annexé l'arrêté de mise à jour n°4 du PLU
intercommunal de la Semine n°2022-01 du 10/01/22

Le Vice-Président délégué à l'Urbanisme et à
l'aménagement du Territoire

M. Bernard REVINON



PLAN LOCAL D'URBANISME

CC USSES ET RHONE - PLU SEMINE

COMMUNE : SAINT GERMAIN SUR RHONE

LISTE DES SERVITUDES D'UTILITE PUBLIQUE AFFECTANT L'OCCUPATION DES SOLS

Consultation des servitudes dématérialisées, publiées par les gestionnaires, à partir du portail national de l'urbanisme (L.133-3 C.Urb) :
<https://www.geoportail-urbanisme.gouv.fr/>

novembre 2021

Intitulé de la servitude	Limitations administratives au droit de propriété correspondantes	Ministère concerné	Direction concernée	Texte qui l'a institué	Référence au texte législatif
EL3	Servitude de marchepied, de halage et à l'usage des pêcheurs	Ministère de la Transition écologique et solidaire	DDT + Voies navigables Rhône Saône		Articles L2131-2 al 1 et 2 + L.2131-2 al 4 et 5 + L.2131-al 2et 6 du Code général de la propriété des personnes publiques

Envoyé en préfecture le 10/01/2022

Reçu en préfecture le 10/01/2022

Affiché le

SLOW

ID : 074-200070852-20220110-A_UAT_2022_01-AR

Intitulé de la servitude	Limitations administratives au droit de propriété correspondantes	Ministère concerné	Direction concernée	Texte qui l'a institué	Référence au texte législatif
<i>Le long du Rhone</i>					

Intitulé de la servitude	Limitations administratives au droit de propriété correspondantes	Ministère concerné	Direction concernée	Texte qui l'a institué	Référence au texte législatif
11 Servitudes relatives à la maîtrise de l'urbanisation autour des canalisations de transport de Gaz, d'Hydrocarbures et de produits chimiques et de certaines canalisations de distribution de Gaz	<p>Servitude d'effets pour la maîtrise de l'urbanisation</p> <p>Lorsque une canalisation de transport de gaz, d'hydrocarbures et de produits chimiques en service ou dans certain cas une canalisation de distribution de gaz, est susceptible de créer des risques, notamment d'incendie, d'explosion ou d'émanation de produits toxiques, menaçant gravement la santé ou la sécurité des personnes, la construction ou l'extension de certains établissements recevant du public (ERP) ou d'immeuble de grande hauteur (IGH) sont interdites ou subordonnées à la mise en place de mesures particulières de protection par le maître d'ouvrage du projet en relation avec le titulaire de l'autorisation. Dans ces zones les maires ont l'obligation de porter à la connaissance des transporteurs concernés toute demande de permis de construire, de certificat d'urbanisme opérationnel ou de permis d'aménager.</p> <p>Zone SUP1 la délivrance d'un PC relatif à un ERP et IGH susceptible de recevoir plus de 100 personnes est subordonnée à la fourniture d'une analyse de compatibilité ayant reçu un avis favorable du transporteur (GRTgaz ou SPMR) ou à défaut du Préfet</p> <p>Zone SUP2 l'ouverture d'un ERP ou IGH susceptible de recevoir plus de 300 personnes est interdite</p> <p>Zone SUP3 l'ouverture d'un ERP ou IGH susceptible de recevoir plus de 100 personnes est interdite</p> <p>Lorsque l'analyse de compatibilité prévoit des mesures particulières de protection de la canalisation, le maire</p>	<p>Ministère de la Transition écologique - Direction générale de la prévention des risques</p> <p>Ministère de la Transition écologique - Direction générale de la prévention des risques</p>	DREAL - GRTgaz - SPMR	Arrêté préfectoral n°DREAL-UID2S 74-2016-68 du 30 mai 2016	Articles L. 555-16, R. 555-30 b), R. 555-30-1 et R. 555-31 du code de

Intitulé de la servitude	Limitations administratives au droit de propriété correspondantes	Ministère concerné	Direction concernée	Texte qui l'a institué	Référence au texte législatif
<p><i>Canalisation de gaz DN 450 mm - antenne Oyonnax Groisy - (2806 m, enterrée, PMS 80bars) : SUP1 = 185 m et SUP2=SUP3 = 5 m</i></p>	<p>ne peut autoriser l'ouverture de l'établissement recevant du public ou l'occupation de l'immeuble de grande hauteur qu'après réception d'un certificat de vérification de leur mise en place effective fourni par le transporteur concerné</p>				
<p>I2 Servitude d'occupation, de submersion relative à l'utilisation de l'énergie de cours d'eau</p>	<p>Servitude d'occupation, de submersion (droit de submerger les berges) et d'occupation (droit pour le concessionnaire d'une usine de plus de 10000 KW d'occuper tous terrains sauf bâtiments, cours et jardins attenants aux habitations) Obligation pour le propriétaire de supporter sur ses terrains (compris dans le périmètre défini par l'acte de concession) l'établissement de retenue et de prise d'eau, des canalisations d'adduction ou de fuite. Le concessionnaire est investi de ces droits par acte de concession. Les servitudes d'ancrage, d'appui, de passage, d'abattage d'arbres, d'aqueduc, de submersion et d'occupation s'appliquent dès la déclaration d'utilité publique des travaux.</p>	Industrie	VNF, DREAL	Décret du 21/06/1938	Articles L531-6, L521-7 à L521-14, R521-50, R323-7 et suivants du Code de l'Énergie
<p><i>Chute hydroélectrique de Génissiat Concessionnaire : CNR</i></p>					

Intitulé de la servitude	Limitations administratives au droit de propriété correspondantes	Ministère concerné	Direction concernée	Texte qui l'a institué	Référence au texte législatif
13 Servitudes relatives à l'établissement des canalisations de transport de gaz, d'hydrocarbures et de produits chimiques	Servitude d'implantation et de passage Les propriétaires des terrains traversés par une ou plusieurs bandes de servitudes s'abstiennent de tout fait de nature à nuire à la construction, l'exploitation, la maintenance et la protection des ouvrages concernés. Dans le cas général, est associé aux ouvrages, une bande de servitude d'une largeur maximale de 20 mètres.	Ministère de la Transition écologique et solidaire	GRTgaz - SPMR - DREAL	Arrêté inter-préfectoral de DUP n° 2001-01-110 du 28 novembre 2001	Articles L.555-27 et R.555-30 a) et L.555-29 du Code de l'Environnement
<p><i>Canalisation de transport de gaz OYONNAX-GROISY Diamètre 450 mm Zone non aedificandi de 8m de large en domaine privé (6 m à droite et 2 m à gauche de l'axe de la canalisation en allant d'Oyonnax vers le poste de Groisy). Zones d'effets létaux IRE : 235 m , PEL : 185 m et ELS : 135 m.</i></p>	<p>Gaz : dans cette bande de terrain (zone non aedificandi et non sylvandi), les constructions, la modification du profil du terrain, les plantations d'arbres ou d'arbustes dont la taille adulte sera supérieure à 2,7 mètres de hauteur et toutes pratiques culturales dépassant plus de 0,6 mètres de profondeur sont interdites, de même que la pose de réseaux et branchement en parallèle.</p> <p>Pipeline : servitude non aedificandi et non plantandi. Obligation d'essartage. Projet de travaux soumis obligatoirement à l'avis de la SPMR dans une bande de 100 mètres de part et d'autre du pipeline</p>				

Intitulé de la servitude	Limitations administratives au droit de propriété correspondantes	Ministère concerné	Direction concernée	Texte qui l'a institué	Référence au texte législatif
14 SERVITUDES RELATIVES AUX OUVRAGES DE TRANSPORT ET DE DISTRIBUTION D'ELECTRICITE	<p>Les servitudes d'ancrage, de surplomb, d'appui, de passage et d'ébranchage ou d'abattage d'arbres</p> <p>En vue de l'institution de servitudes d'utilité publique, des travaux nécessaires à l'établissement et à l'entretien des ouvrages de concession de transport ou de distribution d'électricité peuvent être, sur demande du concédant ou du concessionnaire, déclarés d'utilité publique par l'autorité administrative.</p> <p>Servitudes au voisinage d'une ligne électrique aérienne de tension supérieure ou égale à 130kilovolts</p> <p>Après DUP précédée d'une enquête publique, une SUP peut être instituée de part et d'autre de toute ligne électrique aérienne de tension supérieure ou égale à 130 kilovolts, existante ou à créer, dans un périmètre incluant au maximum les fonds situés à l'intérieur:</p> <p>Obligations et règles : voir fiche technique jointe</p>	Ministère de la transition écologique- Direction générale de l'énergie et du climat	RTE Groupe maintenance réseaux Savoie - 455 Av,du Pont de Rhonne - BP12- Albertville cedex 73201		Art L. 323-3 à L. 323-9, R. 323-1 à D.323-16 du code del'énergie - Art L. 323-10 et R. 323-19 à R. 323-22 du code del'énergie

Ligne aérienne 225kV CHAVANOD - GENISSIAT - poste 1
Ligne aérienne à 2 circuits 225kV : GENISSIAT/CORNIER Dér.
Cruseilles 1 et GENISSIAT/CORNIER 2
Ligne aérienne à 2 circuits 225kV : GENISSIAT/VERBOIS 1 et 2

Intitulé de la servitude	Limitations administratives au droit de propriété correspondantes	Ministère concerné	Direction concernée	Texte qui l'a institué	Référence au texte législatif
14 SERVITUDES RELATIVES AUX OUVRAGES DE TRANSPORT ET DE DISTRIBUTION D'ELECTRICITE	<p>Les servitudes d'ancrage, de surplomb, d'appui, de passage et d'ébranchage ou d'abattage d'arbres</p> <p>En vue de l'institution de servitudes d'utilité publique, des travaux nécessaires à l'établissement et à l'entretien des ouvrages de concession de transport ou de distribution d'électricité peuvent être, sur demande du concédant ou du concessionnaire, déclarés d'utilité publique par l'autorité administrative.</p> <p>Servitudes au voisinage d'une ligne électrique aérienne de tension supérieure ou égale à 130 kilovolts</p> <p>Après DUP précédée d'une enquête publique, une SUP peut être instituée de part et d'autre de toute ligne électrique aérienne de tension supérieure ou égale à 130 kilovolts, existante ou à créer, dans un périmètre incluant au maximum les fonds situés à l'intérieur:</p> <p>Obligations et règles : voir fiche technique jointe</p>	Ministère de la transition écologique- Direction générale de l'énergie et du climat	RTE Groupe maintenance réseaux Savoie - 455 Av,du Pont de Rhonne - BP12- Albertville cedex 73201		Art L. 323-3 à L. 323-9, R. 323-1 à D.323-16 du code de l'énergie - Art L. 323-10 et R. 323-19 à R. 323-22 du code de l'énergie
Ligne aérienne 63 kV Seyssel - Arlod-Génissiat (Portique) 1					

Intitulé de la servitude	Limitations administratives au droit de propriété correspondantes	Ministère concerné	Direction concernée	Texte qui l'a institué	Référence au texte législatif
14 SERVITUDES RELATIVES AUX OUVRAGES DE TRANSPORT ET DE DISTRIBUTION D'ELECTRICITE	<p>Les servitudes d'ancrage, de surplomb, d'appui, de passage et d'ébranchage ou d'abattage d'arbres</p> <p>En vue de l'institution de servitudes d'utilité publique, des travaux nécessaires à l'établissement et à l'entretien des ouvrages de concession de transport ou de distribution d'électricité peuvent être, sur demande du concédant ou du concessionnaire, déclarés d'utilité publique par l'autorité administrative.</p>	Ministère de la transition écologique- Direction générale de l'énergie et du climat	RTE Groupe maintenance réseaux Savoie - 455 Av,du Pont de Rhonne - BP12- Albertville - cedex 73201		Art L. 323-3 à L. 323-9, R. 323-1 à D.323-16 du code de l'énergie - Art L. 323-10 et R. 323-19 à R. 323-22 du code de l'énergie
	<p>Servitudes au voisinage d'une ligne électrique aérienne de tension supérieure ou égale à 130kilovolts</p> <p>Après DUP précédée d'une enquête publique, une SUP peut être instituée de part et d'autre de toute ligne électrique aérienne de tension supérieure ou égale à 130 kilovolts, existante ou à créer, dans un périmètre incluant au maximum les fonds situés à l'intérieur:</p>				
	<p>Obligations et règles : voir fiche technique jointe</p>				
<p>Ligne aérienne 400kV BOIS TOLLOT - GENISSIAT - poste 1</p>					



Envoyé en préfecture le 10/01/2022

Reçu en préfecture le 10/01/2022

Affiché le

SLOW

ID : 074-200070852-20220110-A_UAT_2022_01-AR

Vu pour être annexé l'arrêté de mise à jour n°4 du PLU intercommunal de la Semine n°2022-01 du 10/01/22

Le Vice-Président délégué à l'Urbanisme et à l'aménagement du Territoire

M. Bernard REVILLON



PLAN LOCAL D'URBANISME

CC USSES ET RHONE - PLU SEMINE

COMMUNE : VANZY

LISTE DES SERVITUDES D'UTILITE PUBLIQUE AFFECTANT L'OCCUPATION DES SOLS

Consultation des servitudes dématérialisées, publiées par les gestionnaires, à partir du portail national de l'urbanisme (L.133-3 C.Urb) :
<https://www.geoportail-urbanisme.gouv.fr/>

novembre 2021

Service Aménagement et Risques - Cellule Planification

	Intitulé de la servitude	Limitations administratives au droit de propriété correspondantes	Ministère concerné	Direction concernée	Texte qui l'a institué	Référence au texte législatif
AC1 Inscrits	SERVITUDE RELATIVE A LA CONSERVATION DU PATRIMOINE : Inscription au titre des monuments historiques	Ces servitudes concernent les immeubles ou parties d'immeubles qui, sans justifier une demande de classement immédiat, présentent un intérêt d'histoire ou d'art suffisant pour en rendre désirable la préservation. Les propriétaires d'immeubles inscrits ne peuvent procéder à aucune modification sans déclaration préalable. Aucune autorisation d'urbanisme ne peut être délivrée sans accord préalable du préfet de région.	Ministère de la culture et de la communication	D.R.A.C. - UDAP	Monument Historique Inscrit par arrêté du 19.09.1989	Art. L 621-25 et suivants du Code du Patrimoine
	Site de la Tour de Mons : Tours et éléments archéologiques qui s'y rattachent (Cad. A4 840 à 842, 847)					
AS1 Potable	CONSERVATION DES EAUX : Servitude attachée à la protection des eaux potables résultant de l'instauration de périmètres de protection des eaux potables.	Périmètre de protection immédiat : interdiction de toute activité. Périmètre de protection rapprochée et de protection éloignée : soumis à réglementation. Obligation pour le propriétaire d' un terrain situé dans le périmètre de protection de satisfaire aux conditions prescrites par l'acte déclaratif d'utilité publique.	Santé	ARS	Arrêté préfectoral de DUP n°2014196-0014 du 15/07/2014	Art. L.1321-2 à 13 du Code de la Santé Publique
	Dérivation des eaux du forage de « Vorziers » et instauration des périmètres de protection associés					
AS1 Potable	CONSERVATION DES EAUX : Servitude attachée à la protection des eaux potables résultant de l'instauration de périmètres de protection des eaux potables.	Périmètre de protection immédiat : interdiction de toute activité. Périmètre de protection rapprochée et de protection éloignée : soumis à réglementation. Obligation pour le propriétaire d' un terrain situé dans le périmètre de protection de satisfaire aux conditions prescrites par l'acte déclaratif d'utilité publique.	Santé	ARS	Arrêté préfectoral de DUP n°2012170-0012 du 18/06/2012	Art. L.1321-2 à 13 du Code de la Santé Publique
	Captage "des Roches", instauration des périmètres de protection.					

Intitulé de la servitude	Limitations administratives au droit de propriété correspondantes	Ministère concerné	Direction concernée	Texte qui l'a institué	Référence au texte législatif
<p>I1 Servitudes relatives à la maîtrise de l'urbanisation autour des canalisations de transport de Gaz, d'Hydrocarbures et de produits chimiques et de certaines canalisations de distribution de Gaz</p>	<p>Servitude d'effets pour la maîtrise de l'urbanisation</p> <p>Lorsque une canalisation de transport de gaz, d'hydrocarbures et de produits chimiques en service ou dans certain cas une canalisation de distribution de gaz, est susceptible de créer des risques, notamment d'incendie, d'explosion ou d'émanation de produits toxiques, menaçant gravement la santé ou la sécurité des personnes, la construction ou l'extension de certains établissements recevant du public (ERP) ou d'immeuble de grande hauteur (IGH) sont interdites ou subordonnées à la mise en place de mesures particulières de protection par le maître d'ouvrage du projet en relation avec le titulaire de l'autorisation. Dans ces zones les maires ont l'obligation de porter à la connaissance des transporteurs concernés toute demande de permis de construire, de certificat d'urbanisme opérationnel ou de permis d'aménager.</p> <p>Zone SUP1 la délivrance d'un PC relatif à un ERP et IGH susceptible de recevoir plus de 100 personnes est subordonnée à la fourniture d'une analyse de compatibilité ayant reçu un avis favorable du transporteur (GRTgaz ou SPMR) ou à défaut du Préfet</p> <p>Zone SUP2 l'ouverture d'un ERP ou IGH susceptible de recevoir plus de 300 personnes est interdite</p> <p>Zone SUP3 l'ouverture d'un ERP ou IGH susceptible de recevoir plus de 100 personnes est interdite</p> <p>Lorsque l'analyse de compatibilité prévoit des mesures particulières de protection de la canalisation, le maire</p>	<p>Ministère de la Transition écologique - Direction générale de la prévention des risques</p> <p>Ministère de la Transition écologique - Direction générale de la prévention des risques</p>	<p>DREAL - GRTgaz - SPMR</p>	<p>Arrêté préfectoral n°DREAL-UID2S 74-2016-80 du 30 mai 2016</p>	<p>Articles L. 555-16, R. 555-30 b), R. 555-30-1 et R. 555-31 du code de</p>

Intitulé de la servitude	Limitations administratives au droit de propriété correspondantes	Ministère concerné	Direction concernée	Texte qui l'a institué	Référence au texte législatif
<i>Antenne de gaz DN 450 mm - Oyonnax Groisy -(enterrée, PMS 80bars), ne traversant pas la commune mais dont les zones d'effet l'atteignent : SUP1 = 185 m et SUP2=SUP3 = 5 m</i>	ne peut autoriser l'ouverture de l'établissement recevant du public ou l'occupation de l'immeuble de grande hauteur qu'après réception d'un certificat de vérification de leur mise en place effective fourni par le transporteur concerné				

Intitulé de la servitude	Limitations administratives au droit de propriété correspondantes	Ministère concerné	Direction concernée	Texte qui l'a institué	Référence au texte législatif
14 SERVITUDES RELATIVES AUX OUVRAGES DE TRANSPORT ET DE DISTRIBUTION D'ELECTRICITE	<p>Les servitudes d'ancrage, de surplomb, d'appui, de passage et d'ébranchage ou d'abattage d'arbres</p> <p>En vue de l'institution de servitudes d'utilité publique, des travaux nécessaires à l'établissement et à l'entretien des ouvrages de concession de transport ou de distribution d'électricité peuvent être, sur demande du concédant ou du concessionnaire, déclarés d'utilité publique par l'autorité administrative.</p> <p>Servitudes au voisinage d'une ligne électrique aérienne de tension supérieure ou égale à 130 kilovolts</p> <p>Après DUP précédée d'une enquête publique, une SUP peut être instituée de part et d'autre de toute ligne électrique aérienne de tension supérieure ou égale à 130 kilovolts, existante ou à créer, dans un périmètre incluant au maximum les fonds situés à l'intérieur:</p> <p>Obligations et règles : voir fiche technique jointe</p>	Ministère de la transition écologique- Direction générale de l'énergie et du climat	RTE Groupe maintenance réseaux Savoie - 455 Av,du Pont de Rhonne - BP12- Albertville cedex 73201	DUP 06/12/1967	Art L. 323-3 à L. 323-9, R. 323-1 à D.323-16 du code de l'énergie - Art L. 323-10 et R. 323-19 à R. 323-22 du code de l'énergie

Ligne aérienne à 2 circuits 225kV :
 - Cornier Génissiat Cruseilles 1
 - Cornier Génissiat Poste 2

Intitulé de la servitude	Limitations administratives au droit de propriété correspondantes	Ministère concerné	Direction concernée	Texte qui l'a institué	Référence au texte législatif
14	SERVITUDES RELATIVES AUX OUVRAGES DE TRANSPORT ET DE DISTRIBUTION D'ELECTRICITE	Ministère de la transition écologique- Direction générale de l'énergie et du climat	RTE Groupe maintenance réseaux Savoie - 455 Av,du Pont de Rhonne - BP12- Albertville cedex 73201	DUP 03/01/1965	Art L. 323-3 à L. 323-9, R. 323-1 à D.323-16 du code de l'énergie - Art L. 323-10 et R. 323-19 à R. 323-22 du code de l'énergie
	<p>Servitudes au voisinage d'une ligne électrique aérienne de tension supérieure ou égale à 130kilovolts Après DUP précédée d'une enquête publique, une SUP peut être instituée de part et d'autre de toute ligne électrique aérienne de tension supérieure ou égale à 130 kilovolts, existante ou à créer, dans un périmètre incluant au maximum les fonds situés à l'intérieur:</p>				
	Obligations et règles : voir fiche technique jointe				
	<p>Ligne aérienne 2 circuits 400kV : - Cornier Montagny les Lanches 1 - Cornier Genissiat Poste 1</p>				

Intitulé de la servitude	Limitations administratives au droit de propriété correspondantes	Ministère concerné	Direction concernée	Texte qui l'a institué	Référence au texte législatif
PT3	Servitudes relatives aux réseaux de télécommunication	Postes et Télécommunications	Direction Générale des PTT	Arrêté Préfectoral n°3125-74 du 26.06.1974	Articles R.20-55 et L.45-1 à 49 du Code des Postes et des Communications Électroniques
Câble 387/01					

Vu pour être annexé l'arrêté de mise à jour du PLU
intercommunal de la Semine n°2021-08 du 21 juin 2021
Le Vice-Président délégué à l'Urbanisme et à
l'aménagement du Territoire
M. Bernard REVILLON

Décrets, arrêt

TEXTES GÉNÉRAUX



MINISTÈRE DE L'ÉCONOMIE, DES FINANCES ET DE LA RELANCE

Arrêté du 1^{er} mars 2021 portant abrogation des décrets instituant des servitudes radioélectriques de protection contre les perturbations électromagnétiques et des servitudes radioélectriques de protection contre les obstacles instituées au profit de France Télécom devenue Orange

NOR : ECOI2106326A

Le ministre de l'économie, des finances et de la relance,

Vu le code des postes et des communications électroniques, notamment ses articles L. 54, L. 57, R. 21, R. 25 et R. 31,

Arrête :

Art. 1^{er}. – Sont abrogés les décrets instituant, au profit de France Télécom devenue Orange, des servitudes radioélectriques de protection contre les perturbations électromagnétiques ou des servitudes radioélectriques de protection contre les obstacles listés en annexes I et II du présent arrêté.

Art. 2. – Le présent arrêté sera publié au *Journal officiel* de la République française.

Fait le 1^{er} mars 2021.

Préfecture de la Haute-Savoie
SGCD / Pôle accueil courrier

Pour le ministre et par délégation :
Le directeur général des entreprises,
T. COURBE

22 JUIN 2021

ARRIVEE
4

ANNEXES
ANNEXE I

DÉCRETS FIXANT L'ÉTENDUE DES ZONES ET LES SERVITUDES CONTRE DES PERTURBATIONS ÉLECTROMAGNÉTIQUES INSTITUÉES AU PROFIT DE FRANCE TÉLÉCOM

1. Décret du 26 novembre 1992 fixant l'étendue des zones et les servitudes contre les perturbations applicables au voisinage de la station de LA BOISSE/POSTE ÉLECTRIQUE, N° ANFR 0010220056
2. Décret du 12 avril 1961 fixant l'étendue des zones et les servitudes contre les perturbations applicables au voisinage de la station de VIVIERES/ALLÉE DU ROY, N° ANFR 0020220002
3. Décret PTTS9200260D du 13 juillet 1992 fixant l'étendue des zones et les servitudes contre les perturbations applicables au voisinage de la station de CHATEAU-THIERRY/54 ROUTE D'ETR, N° ANFR 0020220003
4. Décret PTTS9200260D du 13 juillet 1992 fixant l'étendue des zones et les servitudes contre les perturbations applicables au voisinage de la station de NEUVILLE-SAINT-AMAND/COUTURE D, N° ANFR 0020220007
5. Décret MIPP9500743D du 30 août 1995 fixant l'étendue des zones et les servitudes contre les perturbations applicables au voisinage de la station de VIELS-MAISONS/MONT-CEL-ENGER, N° ANFR 0020220009
6. Décret INDP9500442D du 19 avril 1995 fixant l'étendue des zones et les servitudes contre les perturbations applicables au voisinage de la station de LAON/ALL J. MARTINOT, N° ANFR 0020220011
7. Décret MIPP9600053D du 29 février 1996 fixant l'étendue des zones et les servitudes contre les perturbations applicables au voisinage de la station de NEUILLY-SAINT-FRONT/MAUBRY, N° ANFR 0020220013
8. Décret INDP9500442D du 19 avril 1995 fixant l'étendue des zones et les servitudes contre les perturbations applicables au voisinage de la station d'URCEL/C R DERRIÈRE L'HOTESSE, N° ANFR 0020220021
9. Décret INDP9400611D du 16 juin 1994 fixant l'étendue des zones et les servitudes contre les perturbations applicables au voisinage de la station de GOUSSANCOURT/LES PÂTIS, N° ANFR 0020220028
10. Décret MIPP9600190D du 16 juillet 1996 fixant l'étendue des zones et les servitudes contre les perturbations applicables au voisinage de la station de MONTCORNET/R ARISTIDE BRIAND, N° ANFR 0020220029
11. Décret INDP9400769D du 04 août 1994 fixant l'étendue des zones et les servitudes contre les perturbations applicables au voisinage de la station de COURBOIN/HAUCHE, N° ANFR 0020220030

772. Décret du 26 septembre 1967 fixant l'étendue des zones et les servitudes contre les perturbations applicables au voisinage de la station de NOUMEA/ILE NOU, N° ANFR 9880220001
773. Décret du 21 mai 1962 fixant l'étendue des zones et les servitudes contre les perturbations applicables au voisinage de la station de AJACCIO/R LORENZO VERO, N° ANFR 02A0220001
774. Décret du 21 mai 1962 fixant l'étendue des zones et les servitudes contre les perturbations applicables au voisinage de la station de COTI-CHIAVARI/PUNTA DI PINSELL, N° ANFR 02A0220002
775. Décret du 21 mai 1962 fixant l'étendue des zones et les servitudes contre les perturbations applicables au voisinage de la station de SARTENE/INCONNU, N° ANFR 02A0220003

ANNEXE II


DÉCRETS FIXANT L'ÉTENDUE DES ZONES ET LES SERVITUDES
CONTRE DES OBSTACLES INSTITUÉES AU PROFIT DE FRANCE TÉLÉCOM

1. Décret du 12 juillet 1983 fixant l'étendue des zones et les servitudes contre les obstacles applicables au voisinage de la station de VIEU-D'IZENAVE/CRÊT DE L'AVOCA, N° ANFR 0010220002
2. Décret du 28 novembre 1988 fixant l'étendue de la zone spéciale de dégagement et les servitudes de protection contre les obstacles applicables sur le parcours de la liaison hertzienne de VIEU-D'IZENAVE/CRÊT DE L'AVOCA à PLATEAU D'HAUTEVILLE/BELLIGNEU
3. Décret du 28 novembre 1988 fixant l'étendue de la zone spéciale de dégagement et les servitudes de protection contre les obstacles applicables sur le parcours de la liaison hertzienne de VIEU-D'IZENAVE/CRÊT DE L'AVOCA à ARANC/SALANDROU
4. Décret PTTT9000752D du 21 décembre 1990 fixant l'étendue des zones et les servitudes contre les obstacles applicables au voisinage de la station de AMBERIEU-EN-BUGEY/1011, R LÉON, N° ANFR 0010220004
5. Décret PTTT8800715D du 28 novembre 1988 fixant l'étendue des zones et les servitudes contre les obstacles applicables au voisinage de la station de PLATEAU D'HAUTEVILLE/BELLIGNEU, N° ANFR 0010220005
6. Décret du 14 février 1979 fixant l'étendue des zones et les servitudes contre les obstacles applicables au voisinage de la station de PLATEAU D'HAUTEVILLE/PLANACHAT, N° ANFR 0010220006
7. Décret du 08 décembre 1983 fixant l'étendue des zones et les servitudes contre les obstacles applicables au voisinage de la station de GEX/R DES ACACIAS, N° ANFR 0010220007
8. Décret INDP6400920D du 21 septembre 1994 fixant l'étendue des zones et les servitudes contre les obstacles applicables au voisinage de la station de GEX/R DES ACACIAS, N° ANFR 0010220007
9. Décret du 20 janvier 1983 fixant l'étendue des zones et les servitudes contre les obstacles applicables au voisinage de la station de GEX/R DES ACACIAS, N° ANFR 0010220007
10. Décret du 20 janvier 1983 fixant l'étendue des zones et les servitudes contre les obstacles applicables au voisinage de la station de MIJOUX/LE PETIT MONTROND, N° ANFR 0010220008
11. Décret PTTT8900380D du 16 août 1989 fixant l'étendue des zones et les servitudes contre les obstacles applicables au voisinage de la station de BELLEY/60 R PAUL CHASTEL, N° ANFR 0010220009
12. Décret du 07 mars 1983 fixant l'étendue des zones et les servitudes contre les obstacles applicables au voisinage de la station de BELLEY/60 R PAUL CHASTEL, N° ANFR 0010220009
13. Décret PTTT8900380D du 16 août 1989 fixant l'étendue de la zone spéciale de dégagement et les servitudes de protection contre les obstacles applicables sur le parcours de la liaison hertzienne de BELLEY/60 R PAUL CHASTEL à SAINT-GENIX-LES-VILLAGES/LESRI
14. Décret du 20 janvier 1983 fixant l'étendue des zones et les servitudes contre les obstacles applicables au voisinage de la station de MIJOUX/BUREAU DE POSTE, N° ANFR 0010220010
15. Décret du 20 janvier 1983 fixant l'étendue des zones et les servitudes contre les obstacles applicables au voisinage de la station de LELEX/EN CHAPPELLON, N° ANFR 0010220011
16. Décret du 12 juillet 1989 fixant l'étendue des zones et les servitudes contre les obstacles applicables au voisinage de la station de MOGNENEINS/LE BOIS DIEU, N° ANFR 0010220013
17. Décret PTTT8800715D du 28 novembre 1988 fixant l'étendue des zones et les servitudes contre les obstacles applicables au voisinage de la station de ARANC/MAUPRA, N° ANFR 0010220014
18. Décret PTTT8800715D du 28 novembre 1988 fixant l'étendue des zones et les servitudes contre les obstacles applicables au voisinage de la station de ARANC/SALANDROU, N° ANFR 0010220015
19. Décret du 12 juillet 1983 fixant l'étendue des zones et les servitudes contre les obstacles applicables au voisinage de la station de ANGLEFORT/BEZONNE, N° ANFR 0010220018
20. Décret du 12 juillet 1983 fixant l'étendue de la zone spéciale de dégagement et les servitudes de protection contre les obstacles applicables sur le parcours de la liaison hertzienne de ANGLEFORT/BEZONNE à AIX-LES-BAINS/2 R DES MARQUISA
21. Décret du 15 janvier 1988 fixant l'étendue des zones et les servitudes contre les obstacles applicables au voisinage de la station de BOURG-EN-BRESSE/R JULIETTE RÉC, N° ANFR 0010220019
22. Décret PTTT8700615D du 15 janvier 1988 fixant l'étendue des zones et les servitudes contre les obstacles applicables au voisinage de la station de RAMASSE/LA MONTAGNE LES BERCAD, N° ANFR 0010220020

3767. Décret INDP00257D du 01 avril 1994 fixant l'étendue des zones et les servitudes contre les obstacles applicables au voisinage de la station de UGINE/MONTRoux, N° ANFR 0730220079
3768. Décret INDP00257D du 01 avril 1994 fixant l'étendue des zones et les servitudes contre les obstacles applicables au voisinage de la station de BEAUFORT/CORMET DE ROSELAND, N° ANFR 0730220080
3769. Décret INDP00257D du 01 avril 1994 fixant l'étendue des zones et les servitudes contre les obstacles applicables au voisinage de la station de VILLARD-SUR-DORON/CROIX DE COS, N° ANFR 0730220087
3770. Décret INDP00257D du 01 avril 1994 fixant l'étendue de la zone spéciale de dégagement et les servitudes de protection contre les obstacles applicables sur le parcours de la liaison hertzienne de VILLARD-SUR-DORON/CROIX DE COS à HAUTÉLUCE/LA LÉGETTE
3771. Décret INDP00257D du 01 avril 1994 fixant l'étendue des zones et les servitudes contre les obstacles applicables au voisinage de la station de HAUTÉLUCE/LA LÉGETTE, N° ANFR 0730220093
3772. Décret INDP9400841D du 15 septembre 1994 fixant l'étendue des zones et les servitudes contre les obstacles applicables au voisinage de la station de MONTCEL/LA FERME, N° ANFR 0730220097
3773. Décret MIPP9600360D du 13 décembre 1996 fixant l'étendue des zones et les servitudes contre les obstacles applicables au voisinage de la station de CURIENNE/MONTGELAS, N° ANFR 0730220098
3774. Décret MIPP9600360D du 13 décembre 1996 fixant l'étendue des zones et les servitudes contre les obstacles applicables au voisinage de la station de CURIENNE/BOYAT, N° ANFR 0730220099
3775. Décret INDP9200257D du 01 avril 1994 fixant l'étendue des zones et les servitudes contre les obstacles applicables au voisinage de la station de ALBERTVILLE/FORT DU MONT, N° ANFR 0730220127
3776. Décret MIPP9600360D du 13 décembre 1996 fixant l'étendue des zones et les servitudes contre les obstacles applicables au voisinage de la station de AIGUEBELETTE-LE-LAC/LE SAUGET, N° ANFR 0730220133
3777. Décret MIPP9600360D du 13 décembre 1996 fixant l'étendue des zones et les servitudes contre les obstacles applicables au voisinage de la station de LEPIN-LE-LAC/LE GUE DES PLANCH, N° ANFR 0730220134
3778. Décret MIPP9600360D du 13 décembre 1996 fixant l'étendue des zones et les servitudes contre les obstacles applicables au voisinage de la station de SAINT-SULPICE/LES PLATIÈRES, N° ANFR 0730220143
3779. Décret du 13 décembre 1979 fixant l'étendue des zones et les servitudes contre les obstacles applicables au voisinage de la station de NANCY-SUR-CLUSES/LES SOUZY, N° ANFR 0740220002
3780. Décret du 13 décembre 1979 fixant l'étendue des zones et les servitudes contre les obstacles applicables au voisinage de la station de ARACHES-LA-FRASSE/LES CRÊTES, N° ANFR 0740220003
3781. Décret du 14 février 1979 fixant l'étendue des zones et les servitudes contre les obstacles applicables au voisinage de la station de MONNETIER-MORNEX/MONT SALEVE, N° ANFR 0740220004
3782. Décret du 14 janvier 1980 fixant l'étendue de la zone spéciale de dégagement et les servitudes de protection contre les obstacles applicables sur le parcours de la liaison hertzienne de MONNETIER-MORNEX/MONT SALEVE à ANNECY-LE-VIEUX/CHANTELOUP
3783. Décret du 14 février 1979 fixant l'étendue des zones et les servitudes contre les obstacles applicables au voisinage de la station de ANNEMASSE/2 R DU DR F. BAUD, N° ANFR 0740220005
3784. Décret du 14 janvier 1980 fixant l'étendue des zones et les servitudes contre les obstacles applicables au voisinage de la station de ANNECY-LE-VIEUX/CHANTELOUP, N° ANFR 0740220006
3785. Décret PTTT8900378D du 18 juillet 1989 fixant l'étendue des zones et les servitudes contre les obstacles applicables au voisinage de la station de LE PETIT-BORNAND-LES-GLIERES/L, N° ANFR 0740220007
3786. Décret PTTT8900378D du 18 juillet 1989 fixant l'étendue des zones et les servitudes contre les obstacles applicables au voisinage de la station de SAINT-PIERRE-EN-FAUCIGNY/INCON, N° ANFR 0740220008
3787. Décret PTTT8900378D du 18 juillet 1989 fixant l'étendue des zones et les servitudes contre les obstacles applicables au voisinage de la station de SAINT-PIERRE-EN-FAUCIGNY/PRÊLE, N° ANFR 0740220009
3788. Décret du 23 juin 1982 fixant l'étendue des zones et les servitudes contre les obstacles applicables au voisinage de la station de THONON-LES-BAINS/13 CHEM DE LA, N° ANFR 0740220010
3789. Décret du 23 juin 1982 fixant l'étendue de la zone spéciale de dégagement et les servitudes de protection contre les obstacles applicables sur le parcours de la liaison hertzienne de THONON-LES-BAINS/13 CHEM DE LA à LA FORCLAZ/LA COMBE
3790. Décret du 23 juin 1982 fixant l'étendue des zones et les servitudes contre les obstacles applicables au voisinage de la station de LA FORCLAZ/LA COMBE, N° ANFR 0740220011
3791. Décret du 23 juin 1982 fixant l'étendue de la zone spéciale de dégagement et les servitudes de protection contre les obstacles applicables sur le parcours de la liaison hertzienne de LA FORCLAZ/LA COMBE à VAILLY/SOUS LA CÔTE
3792. Décret du 23 juin 1982 fixant l'étendue des zones et les servitudes contre les obstacles applicables au voisinage de la station de LA BAUME/LA DIMERIE, N° ANFR 0740220012
3793. Décret du 23 juin 1982 fixant l'étendue des zones et les servitudes contre les obstacles applicables au voisinage de la station de VAILLY/SOUS LA CÔTE, N° ANFR 0740220013

3794. Décret INDP9330497D du 08 novembre 1993 fixant l'étendue des zones et les servitudes contre les obstacles applicables au voisinage de la station de DINGY-SAINT-CLAIR/LES VOINÉES, N° ANFR 0740220014
3795. Décret INDP9330497D du 08 novembre 1993 fixant l'étendue des zones et les servitudes contre les obstacles applicables au voisinage de la station de THONES/RUE DU PRÉ DE FOIRE, N° ANFR 0740220015
3796. Décret INDP9330497D du 08 novembre 1993 fixant l'étendue de la zone spéciale de dégagement et les servitudes de protection contre les obstacles applicables sur le parcours de la liaison hertzienne de THONES/RUE DU PRÉ DE FOIRE à LE GRAND-BORNAND/LE MONT
3797. Décret PTTT8900458D du 16 août 1989 fixant l'étendue des zones et les servitudes contre les obstacles applicables au voisinage de la station de THORENS-GLIERES/LES ERNIERS, N° ANFR 0740220017
3798. Décret PTTT8900458D du 16 août 1989 fixant l'étendue de la zone spéciale de dégagement et les servitudes de protection contre les obstacles applicables sur le parcours de la liaison hertzienne de THORENS-GLIERES/LES ERNIERS à DINGY-SAINT-CLAIR/TÊTE NOIRE
3799. Décret du 16 août 1989 fixant l'étendue des zones et les servitudes contre les obstacles applicables au voisinage de la station de DINGY-SAINT-CLAIR/TÊTE NOIRE, N° ANFR 0740220018
3800. Décret PTTT8900458D du 16 août 1989 fixant l'étendue des zones et les servitudes contre les obstacles applicables au voisinage de la station de THORENS-GLIERES/LES AUGETS, N° ANFR 0740220019
3801. Décret PTTT9000427D du 18 juillet 1990 fixant l'étendue des zones et les servitudes contre les obstacles applicables au voisinage de la station de ANNECY/69 AVENUE DES ROMAINS, N° ANFR 0740220020
3802. Décret PTTT9001023D du 21 février 1991 fixant l'étendue des zones et les servitudes contre les obstacles applicables au voisinage de la station de ANNECY/69 AVENUE DES ROMAINS, N° ANFR 0740220020
3803. Décret du 08 novembre 1993 fixant l'étendue des zones et les servitudes contre les obstacles applicables au voisinage de la station de ANNECY/69 AVENUE DES ROMAINS, N° ANFR 0740220020
3804. Décret PTTT9000427D du 18 juillet 1990 fixant l'étendue de la zone spéciale de dégagement et les servitudes de protection contre les obstacles applicables sur le parcours de la liaison hertzienne de ANNECY/69 AVENUE DES ROMAINS à SILLINGY/BORNACHON
3805. Décret PTTT9001023D du 21 février 1991 fixant l'étendue de la zone spéciale de dégagement et les servitudes de protection contre les obstacles applicables sur le parcours de la liaison hertzienne de ANNECY/69 AVENUE DES ROMAINS à VIUZ-LA-CHIESAZ/CRET DE CHATIL
3806. Décret PTTT9000427D du 18 juillet 1990 fixant l'étendue des zones et les servitudes contre les obstacles applicables au voisinage de la station de SILLINGY/BORNACHON, N° ANFR 0740220021
3807. Décret PTTT9000427D du 18 juillet 1990 fixant l'étendue de la zone spéciale de dégagement et les servitudes de protection contre les obstacles applicables sur le parcours de la liaison hertzienne de SILLINGY/BORNACHON à MINZIER/CHAMP DE BEAU NORD
3808. Décret PTTT9000427D du 18 juillet 1990 fixant l'étendue de la zone spéciale de dégagement et les servitudes de protection contre les obstacles applicables sur le parcours de la liaison hertzienne de SILLINGY/BORNACHON à CRUSEILLES/INCONNU
3809. Décret PTTT9000427D du 18 juillet 1990 fixant l'étendue de la zone spéciale de dégagement et les servitudes de protection contre les obstacles applicables sur le parcours de la liaison hertzienne de SILLINGY/BORNACHON à MARCELLAZ-ALBANAIS/CHEM RURAL
3810. Décret PTTT9000427D du 18 juillet 1990 fixant l'étendue des zones et les servitudes contre les obstacles applicables au voisinage de la station de CRUSEILLES/INCONNU, N° ANFR 0740220022
3811. Décret PTTT9001023D du 21 février 1991 fixant l'étendue des zones et les servitudes contre les obstacles applicables au voisinage de la station de VIUZ-LA-CHIESAZ/CRET DE CHATIL, N° ANFR 0740220028
3812. Décret PTTT9100246D du 07 octobre 1991 fixant l'étendue des zones et les servitudes contre les obstacles applicables au voisinage de la station de SAINT-JEAN-DE-THOLOMBE/LA FLÉCH, N° ANFR 0740220031
3813. Décret du 07 octobre 1991 fixant l'étendue des zones et les servitudes contre les obstacles applicables au voisinage de la station de BOGEVE/ROUTE DE WUZ-EN-SALLAZ, N° ANFR 0740220033
3814. Décret du 08 novembre 1993 fixant l'étendue des zones et les servitudes contre les obstacles applicables au voisinage de la station de LES CLEFS/MONTISBRAND, N° ANFR 0740220035
3815. Décret du 08 novembre 1993 fixant l'étendue des zones et les servitudes contre les obstacles applicables au voisinage de la station de MANIGOD/VILLARD DESSUS, N° ANFR 0740220036
3816. Décret PTTT9001023D du 21 février 1991 fixant l'étendue des zones et les servitudes contre les obstacles applicables au voisinage de la station de RUMILLY/R DE L'INDUSTRIE, N° ANFR 0740220037
3817. Décret PTTT9001023D du 21 février 1991 fixant l'étendue des zones et les servitudes contre les obstacles applicables au voisinage de la station de VIUZ-LA-CHIESAZ/LE SENMOZ, N° ANFR 0740220038
3818. Décret PTTT9000427D du 18 juillet 1990 fixant l'étendue des zones et les servitudes contre les obstacles applicables au voisinage de la station de MARCELLAZ-ALBANAIS/CHEM RURAL, N° ANFR 0740220042

3819. Décret PTTT8900783D du 27 novembre 1989 fixant l'étendue des zones et les servitudes contre les obstacles applicables au voisinage de la station de VAL DE CHAISE/PL DE L'ÉGLISE, N° ANFR 0740220043
3820. Décret PTTT8900783D du 27 novembre 1989 fixant l'étendue des zones et les servitudes contre les obstacles applicables au voisinage de la station de VAL DE CHAISE/LA CÔTE DE MARLE, N° ANFR 0740220044
3821. Décret PTTT8900783D du 27 novembre 1989 fixant l'étendue des zones et les servitudes contre les obstacles applicables au voisinage de la station de SERRAVAL/SUR FATTIER, N° ANFR 0740220045
3822. Décret PTTT9000427D du 18 juillet 1990 fixant l'étendue des zones et les servitudes contre les obstacles applicables au voisinage de la station de CHENE-EN-SEMINE/LES CARDINAZ, N° ANFR 0740220046
3823. Décret du 15 septembre 1994 fixant l'étendue des zones et les servitudes contre les obstacles applicables au voisinage de la station de LES HOUCHES/R DE L'ÉGLISE, N° ANFR 0740220047
3824. Décret PTTT9000427D du 18 juillet 1990 fixant l'étendue des zones et les servitudes contre les obstacles applicables au voisinage de la station de MINZIER/CHAMP DE BEAU NORD, N° ANFR 0740220049
3825. Décret du 21 février 1991 fixant l'étendue des zones et les servitudes contre les obstacles applicables au voisinage de la station de SAINT-EUSTACHE/IMP DE L'ÉCOLE, N° ANFR 0740220050
3826. Décret du 07 octobre 1991 fixant l'étendue des zones et les servitudes contre les obstacles applicables au voisinage de la station de MIEUSSY/RTE D907, N° ANFR 0740220051
3827. Décret du 07 octobre 1991 fixant l'étendue des zones et les servitudes contre les obstacles applicables au voisinage de la station de MIEUSSY/BOISRIOND, N° ANFR 0740220052
3828. Décret du 21 février 1991 fixant l'étendue des zones et les servitudes contre les obstacles applicables au voisinage de la station de VEYRIER-DU-LAC/LA RAVOIRE, N° ANFR 0740220053
3829. Décret du 08 novembre 1993 fixant l'étendue des zones et les servitudes contre les obstacles applicables au voisinage de la station de LE GRAND-BORNAND/LE MONT, N° ANFR 0740220057
3830. Décret du 08 novembre 1993 fixant l'étendue des zones et les servitudes contre les obstacles applicables au voisinage de la station de LA CLUSAZ/LES RIONDES DESSUS, N° ANFR 0740220058
3831. Décret du 08 novembre 1993 fixant l'étendue des zones et les servitudes contre les obstacles applicables au voisinage de la station de LA CLUSAZ/JARDIN DE LA POSTE, N° ANFR 0740220059
3832. Décret du 08 novembre 1993 fixant l'étendue des zones et les servitudes contre les obstacles applicables au voisinage de la station de LE GRAND-BORNAND/VILLENEUVE, N° ANFR 0740220060
3833. Décret du 08 novembre 1993 fixant l'étendue des zones et les servitudes contre les obstacles applicables au voisinage de la station de LE GRAND-BORNAND/LE CHINAILLON, N° ANFR 0740220061
3834. Décret du 08 novembre 1993 fixant l'étendue des zones et les servitudes contre les obstacles applicables au voisinage de la station de LA CLUSAZ/CROIX DE BEAUREGARD, N° ANFR 0740220063
3835. Décret PTTT9001023D du 21 février 1991 fixant l'étendue des zones et les servitudes contre les obstacles applicables au voisinage de la station de ANNECY/2 CHEM DES TÊTS, N° ANFR 0740220064
3836. Décret PTTT9001023D du 21 février 1991 fixant l'étendue des zones et les servitudes contre les obstacles applicables au voisinage de la station de ANNECY/LA GRANDE JEANNE, N° ANFR 0740220065
3837. Décret du 14 septembre 1994 fixant l'étendue des zones et les servitudes contre les obstacles applicables au voisinage de la station de PASSY/LE PLATEAU D'ASSY, N° ANFR 0740220066
3838. Décret du 14 septembre 1994 fixant l'étendue des zones et les servitudes contre les obstacles applicables au voisinage de la station de SAINT-GERVAIS-LES-BAINS/LE BET, N° ANFR 0740220067
3839. Décret du 15 septembre 1994 fixant l'étendue des zones et les servitudes contre les obstacles applicables au voisinage de la station de CHAMONIX-MONT-BLANC/257 RTE DE, N° ANFR 0740220072
3840. Décret du 08 juin 1984 fixant l'étendue des zones et les servitudes contre les obstacles applicables au voisinage de la station de LE MESNIL-ESNARD/VOIE DES MOUL, N° ANFR 0760220001
3841. Décret PTTT9000527D du 13 juin 1990 fixant l'étendue de la zone spéciale de dégagement et les servitudes de protection contre les obstacles applicables sur le parcours de la liaison hertzienne de LE MESNIL-ESNARD/VOIE DES MOUL à VAL-DE-LA-HAYE/LE BOURG
3842. Décret PTTT8800851D du 13 janvier 1989 fixant l'étendue de la zone spéciale de dégagement et les servitudes de protection contre les obstacles applicables sur le parcours de la liaison hertzienne de LE MESNIL-ESNARD/VOIE DES MOUL à BUCHY/LE BOURG CENT.TELEPHONIQ
3843. Décret du 22 février 1984 fixant l'étendue de la zone spéciale de dégagement et les servitudes de protection contre les obstacles applicables sur le parcours de la liaison hertzienne de LE MESNIL-ESNARD/VOIE DES MOUL à BOSC-LE-HARD/BOSC LE HARD
3844. Décret du 10 août 1982 fixant l'étendue de la zone spéciale de dégagement et les servitudes de protection contre les obstacles applicables sur le parcours de la liaison hertzienne de LE MESNIL-ESNARD/VOIE DES MOUL à SEVIS/BAZOMESNIL
3845. Décret du 15 février 1982 fixant l'étendue de la zone spéciale de dégagement et les servitudes de protection contre les obstacles applicables sur le parcours de la liaison hertzienne de LE MESNIL-ESNARD/VOIE DES MOUL à AMFREVILLE-LES-CHAMPS/ENTRE BE

Envoyé en préfecture le 10/01/2022
 Reçu en préfecture le 10/01/2022
 Affiché le 
 ID : 074-200070852-20220110-A_UAT_2022_01-AR

Décrets, arr



TEXTES GÉNÉRAUX

MINISTÈRE DE L'ÉCONOMIE, DES FINANCES ET DE LA RELANCE

Arrêté du 1^{er} mars 2021 portant abrogation des décrets instituant des servitudes radioélectriques de protection contre les perturbations électromagnétiques et des servitudes radioélectriques de protection contre les obstacles instituées au profit de France Télécom devenue Orange

NOR : ECOI2106326A

Le ministre de l'économie, des finances et de la relance,

Vu le code des postes et des communications électroniques, notamment ses articles L. 54, L. 57, R. 21, R. 25 et R. 31,

Arrête :

Art. 1^{er}. – Sont abrogés les décrets instituant, au profit de France Télécom devenue Orange, des servitudes radioélectriques de protection contre les perturbations électromagnétiques ou des servitudes radioélectriques de protection contre les obstacles listés en annexes I et II du présent arrêté.

Art. 2. – Le présent arrêté sera publié au *Journal officiel* de la République française.

Fait le 1^{er} mars 2021.

Pour le ministre et par délégation :
 Le directeur général des entreprises,
 T. COURBE

ANNEXES

ANNEXE I

DÉCRETS FIXANT L'ÉTENDUE DES ZONES ET LES SERVITUDES CONTRE DES PERTURBATIONS ÉLECTROMAGNÉTIQUES INSTITUÉES AU PROFIT DE FRANCE TÉLÉCOM

1. Décret du 26 novembre 1992 fixant l'étendue des zones et les servitudes contre les perturbations applicables au voisinage de la station de LA BOISSE/POSTE ÉLECTRIQUE, N° ANFR 0010220056
2. Décret du 12 avril 1961 fixant l'étendue des zones et les servitudes contre les perturbations applicables au voisinage de la station de VIVIERES/ALLÉE DU ROY, N° ANFR 0020220002
3. Décret PTTS9200260D du 13 juillet 1992 fixant l'étendue des zones et les servitudes contre les perturbations applicables au voisinage de la station de CHATEAU-THIERRY/54 ROUTE D'ETR, N° ANFR 0020220003
4. Décret PTTS9200260D du 13 juillet 1992 fixant l'étendue des zones et les servitudes contre les perturbations applicables au voisinage de la station de NEUVILLE-SAINT-AMAND/COÛTURE D, N° ANFR 0020220007
5. Décret MIPP9500743D du 30 août 1995 fixant l'étendue des zones et les servitudes contre les perturbations applicables au voisinage de la station de VIELS-MAISONS/MONT-CEL-ENGER, N° ANFR 0020220009
6. Décret INDP9500442D du 19 avril 1995 fixant l'étendue des zones et les servitudes contre les perturbations applicables au voisinage de la station de LAON/ALL J. MARTINOT, N° ANFR 0020220011
7. Décret MIPP9600053D du 29 février 1996 fixant l'étendue des zones et les servitudes contre les perturbations applicables au voisinage de la station de NEUILLY-SAINT-FRONT/MAUBRY, N° ANFR 0020220013
8. Décret INDP9500442D du 19 avril 1995 fixant l'étendue des zones et les servitudes contre les perturbations applicables au voisinage de la station d'URCEL/C R DERRIÈRE L'HOTESSE, N° ANFR 0020220021
9. Décret INDP9400611D du 16 juin 1994 fixant l'étendue des zones et les servitudes contre les perturbations applicables au voisinage de la station de GOUSSANCOURT/LES PÂTIS, N° ANFR 0020220028
10. Décret MIPP9600190D du 16 juillet 1996 fixant l'étendue des zones et les servitudes contre les perturbations applicables au voisinage de la station de MONTCORNET/R ARISTIDE BRIAND, N° ANFR 0020220029
11. Décret INDP9400769D du 04 août 1994 fixant l'étendue des zones et les servitudes contre les perturbations applicables au voisinage de la station de COURBOIN/HAUCHE, N° ANFR 0020220030

772. Décret du 26 septembre 1967 fixant l'étendue des zones et les servitudes contre les perturbations applicables au voisinage de la station de NOUMEA/ILE NOU, N° ANFR 9880220001
773. Décret du 21 mai 1962 fixant l'étendue des zones et les servitudes contre les perturbations applicables au voisinage de la station de AJACCIO/R LORENZO VERO, N° ANFR 02A0220001
774. Décret du 21 mai 1962 fixant l'étendue des zones et les servitudes contre les perturbations applicables au voisinage de la station de COTI-CHIAVARI/PUNTA DI PINSELL, N° ANFR 02A0220002
775. Décret du 21 mai 1962 fixant l'étendue des zones et les servitudes contre les perturbations applicables au voisinage de la station de SARTENE/INCONNU, N° ANFR 02A0220003

ANNEXE II


DÉCRETS FIXANT L'ÉTENDUE DES ZONES ET LES SERVITUDES CONTRE DES OBSTACLES INSTITUÉES AU PROFIT DE FRANCE TÉLÉCOM

1. Décret du 12 juillet 1983 fixant l'étendue des zones et les servitudes contre les obstacles applicables au voisinage de la station de VIEU-D'IZENAVE/CRÊT DE L'AVOCA, N° ANFR 0010220002
2. Décret du 28 novembre 1988 fixant l'étendue de la zone spéciale de dégagement et les servitudes de protection contre les obstacles applicables sur le parcours de la liaison hertzienne de VIEU-D'IZENAVE/CRÊT DE L'AVOCA à PLATEAU D'HAUTEVILLE/BELLIGNEU
3. Décret du 28 novembre 1988 fixant l'étendue de la zone spéciale de dégagement et les servitudes de protection contre les obstacles applicables sur le parcours de la liaison hertzienne de VIEU-D'IZENAVE/CRÊT DE L'AVOCA à ARANC/SALANDROU
4. Décret PTTT9000752D du 21 décembre 1990 fixant l'étendue des zones et les servitudes contre les obstacles applicables au voisinage de la station de AMBERIEU-EN-BUGEY/1011, R LÉON, N° ANFR 0010220004
5. Décret PTTT8800715D du 28 novembre 1988 fixant l'étendue des zones et les servitudes contre les obstacles applicables au voisinage de la station de PLATEAU D'HAUTEVILLE/BELLIGNEU, N° ANFR 0010220005
6. Décret du 14 février 1979 fixant l'étendue des zones et les servitudes contre les obstacles applicables au voisinage de la station de PLATEAU D'HAUTEVILLE/PLANACHAT, N° ANFR 0010220006
7. Décret du 08 décembre 1983 fixant l'étendue des zones et les servitudes contre les obstacles applicables au voisinage de la station de GEX/R DES ACACIAS, N° ANFR 0010220007
8. Décret INDP6400920D du 21 septembre 1994 fixant l'étendue des zones et les servitudes contre les obstacles applicables au voisinage de la station de GEX/R DES ACACIAS, N° ANFR 0010220007
9. Décret du 20 janvier 1983 fixant l'étendue des zones et les servitudes contre les obstacles applicables au voisinage de la station de GEX/R DES ACACIAS, N° ANFR 0010220007
10. Décret du 20 janvier 1983 fixant l'étendue des zones et les servitudes contre les obstacles applicables au voisinage de la station de MIJOUX/LE PETIT MONTROND, N° ANFR 0010220008
11. Décret PTTT8900380D du 16 août 1989 fixant l'étendue des zones et les servitudes contre les obstacles applicables au voisinage de la station de BELLEY/60 R PAUL CHASTEL, N° ANFR 0010220009
12. Décret du 07 mars 1983 fixant l'étendue des zones et les servitudes contre les obstacles applicables au voisinage de la station de BELLEY/60 R PAUL CHASTEL, N° ANFR 0010220009
13. Décret PTTT8900380D du 16 août 1989 fixant l'étendue de la zone spéciale de dégagement et les servitudes de protection contre les obstacles applicables sur le parcours de la liaison hertzienne de BELLEY/60 R PAUL CHASTEL à SAINT-GENIX-LES-VILLAGES/LESRI
14. Décret du 20 janvier 1983 fixant l'étendue des zones et les servitudes contre les obstacles applicables au voisinage de la station de MIJOUX/BUREAU DE POSTE, N° ANFR 0010220010
15. Décret du 20 janvier 1983 fixant l'étendue des zones et les servitudes contre les obstacles applicables au voisinage de la station de LELEX/EN CHAPELLON, N° ANFR 0010220011
16. Décret du 12 juillet 1989 fixant l'étendue des zones et les servitudes contre les obstacles applicables au voisinage de la station de MOGNENEINS/LE BOIS DIEU, N° ANFR 0010220013
17. Décret PTTT8800715D du 28 novembre 1988 fixant l'étendue des zones et les servitudes contre les obstacles applicables au voisinage de la station de ARANC/MAUPRA, N° ANFR 0010220014
18. Décret PTTT8800715D du 28 novembre 1988 fixant l'étendue des zones et les servitudes contre les obstacles applicables au voisinage de la station de ARANC/SALANDROU, N° ANFR 0010220015
19. Décret du 12 juillet 1983 fixant l'étendue des zones et les servitudes contre les obstacles applicables au voisinage de la station de ANGLEFORT/BEZONNE, N° ANFR 0010220018
20. Décret du 12 juillet 1983 fixant l'étendue de la zone spéciale de dégagement et les servitudes de protection contre les obstacles applicables sur le parcours de la liaison hertzienne de ANGLEFORT/BEZONNE à AIX-LES-BAINS/2 R DES MARQUISA
21. Décret du 15 janvier 1988 fixant l'étendue des zones et les servitudes contre les obstacles applicables au voisinage de la station de BOURG-EN-BRESSE/R JULIETTE RÉC, N° ANFR 0010220019
22. Décret PTTT8700615D du 15 janvier 1988 fixant l'étendue des zones et les servitudes contre les obstacles applicables au voisinage de la station de RAMASSE/LA MONTAGNE LES BERCAD, N° ANFR 0010220020

3767. Décret INDP00257D du 01 avril 1994 fixant l'étendue des zones et les servitudes contre les obstacles applicables au voisinage de la station de UGINE/MONTRoux, N° ANFR 0730220079
3768. Décret INDP00257D du 01 avril 1994 fixant l'étendue des zones et les servitudes contre les obstacles applicables au voisinage de la station de BEAUFORT/CORMET DE ROSELAND, N° ANFR 0730220080
3769. Décret INDP00257D du 01 avril 1994 fixant l'étendue des zones et les servitudes contre les obstacles applicables au voisinage de la station de VILLARD-SUR-DORON/CROIX DE COS, N° ANFR 0730220087
3770. Décret INDP00257D du 01 avril 1994 fixant l'étendue de la zone spéciale de dégagement et les servitudes de protection contre les obstacles applicables sur le parcours de la liaison hertzienne de VILLARD-SUR-DORON/CROIX DE COS à HAUTELUCE/LA LÉGETTE
3771. Décret INDP00257D du 01 avril 1994 fixant l'étendue des zones et les servitudes contre les obstacles applicables au voisinage de la station de HAUTELUCE/LA LÉGETTE, N° ANFR 0730220093
3772. Décret INDP9400841D du 15 septembre 1994 fixant l'étendue des zones et les servitudes contre les obstacles applicables au voisinage de la station de MONTCEL/LA FERME, N° ANFR 0730220097
3773. Décret MIPP9600360D du 13 décembre 1996 fixant l'étendue des zones et les servitudes contre les obstacles applicables au voisinage de la station de CURIENNE/MONTGELAS, N° ANFR 0730220098
3774. Décret MIPP9600360D du 13 décembre 1996 fixant l'étendue des zones et les servitudes contre les obstacles applicables au voisinage de la station de CURIENNE/BOYAT, N° ANFR 0730220099
3775. Décret INDP9200257D du 01 avril 1994 fixant l'étendue des zones et les servitudes contre les obstacles applicables au voisinage de la station de ALBERTVILLE/FORT DU MONT, N° ANFR 0730220127
3776. Décret MIPP9600360D du 13 décembre 1996 fixant l'étendue des zones et les servitudes contre les obstacles applicables au voisinage de la station de AIGUEBELETTE-LE-LAC/LE SAUGET, N° ANFR 0730220133
3777. Décret MIPP9600360D du 13 décembre 1996 fixant l'étendue des zones et les servitudes contre les obstacles applicables au voisinage de la station de LEPIN-LE-LAC/LE GUE DES PLANCH, N° ANFR 0730220134
3778. Décret MIPP9600360D du 13 décembre 1996 fixant l'étendue des zones et les servitudes contre les obstacles applicables au voisinage de la station de SAINT-SULPICE/LES PLATIÈRES, N° ANFR 0730220143
3779. Décret du 13 décembre 1979 fixant l'étendue des zones et les servitudes contre les obstacles applicables au voisinage de la station de NANCY-SUR-CLUSES/LES SOUZY, N° ANFR 0740220002
3780. Décret du 13 décembre 1979 fixant l'étendue des zones et les servitudes contre les obstacles applicables au voisinage de la station de ARACHES-LA-FRASSE/LES CRÊTES, N° ANFR 0740220003
3781. Décret du 14 février 1979 fixant l'étendue des zones et les servitudes contre les obstacles applicables au voisinage de la station de MONNETIER-MORNEX/MONT SALEVE, N° ANFR 0740220004
3782. Décret du 14 janvier 1980 fixant l'étendue de la zone spéciale de dégagement et les servitudes de protection contre les obstacles applicables sur le parcours de la liaison hertzienne de MONNETIER-MORNEX/MONT SALEVE à ANNECY-LE-VIEUX/CHANTELOUP
3783. Décret du 14 février 1979 fixant l'étendue des zones et les servitudes contre les obstacles applicables au voisinage de la station de ANNEMASSE/2 R DU DR F. BAUD, N° ANFR 0740220005
3784. Décret du 14 janvier 1980 fixant l'étendue des zones et les servitudes contre les obstacles applicables au voisinage de la station de ANNECY-LE-VIEUX/CHANTELOUP, N° ANFR 0740220006
3785. Décret PTTT8900378D du 18 juillet 1989 fixant l'étendue des zones et les servitudes contre les obstacles applicables au voisinage de la station de LE PETIT-BORNAND-LES-GLIERES/L, N° ANFR 0740220007
3786. Décret PTTT8900378D du 18 juillet 1989 fixant l'étendue des zones et les servitudes contre les obstacles applicables au voisinage de la station de SAINT-PIERRE-EN-FAUCIGNY/INCON, N° ANFR 0740220008
3787. Décret PTTT8900378D du 18 juillet 1989 fixant l'étendue des zones et les servitudes contre les obstacles applicables au voisinage de la station de SAINT-PIERRE-EN-FAUCIGNY/PRÊLE, N° ANFR 0740220009
3788. Décret du 23 juin 1982 fixant l'étendue des zones et les servitudes contre les obstacles applicables au voisinage de la station de THONON-LES-BAINS/13 CHEM DE LA, N° ANFR 0740220010
3789. Décret du 23 juin 1982 fixant l'étendue de la zone spéciale de dégagement et les servitudes de protection contre les obstacles applicables sur le parcours de la liaison hertzienne de THONON-LES-BAINS/13 CHEM DE LA à LA FORCLAZ/LA COMBE
3790. Décret du 23 juin 1982 fixant l'étendue des zones et les servitudes contre les obstacles applicables au voisinage de la station de LA FORCLAZ/LA COMBE, N° ANFR 0740220011
3791. Décret du 23 juin 1982 fixant l'étendue de la zone spéciale de dégagement et les servitudes de protection contre les obstacles applicables sur le parcours de la liaison hertzienne de LA FORCLAZ/LA COMBE à VAILLY/SOUS LA CÔTE
3792. Décret du 23 juin 1982 fixant l'étendue des zones et les servitudes contre les obstacles applicables au voisinage de la station de LA BAUME/LA DIMERIE, N° ANFR 0740220012
3793. Décret du 23 juin 1982 fixant l'étendue des zones et les servitudes contre les obstacles applicables au voisinage de la station de VAILLY/SOUS LA CÔTE, N° ANFR 0740220013

3794. Décret INDP9330497D du 08 novembre 1993 fixant l'étendue des zones et les servitudes contre les obstacles applicables au voisinage de la station de DINGY-SAINT-CLAIR/LES VOINÉES, N° ANFR 0740220014
3795. Décret INDP9330497D du 08 novembre 1993 fixant l'étendue des zones et les servitudes contre les obstacles applicables au voisinage de la station de THONES/RUE DU PRÉ DE FOIRE, N° ANFR 0740220015
3796. Décret INDP9330497D du 08 novembre 1993 fixant l'étendue de la zone spéciale de dégagement et les servitudes de protection contre les obstacles applicables sur le parcours de la liaison hertzienne de THONES/RUE DU PRÉ DE FOIRE à LE GRAND-BORNAND/LE MONT
3797. Décret PTTT8900458D du 16 août 1989 fixant l'étendue des zones et les servitudes contre les obstacles applicables au voisinage de la station de THORENS-GLIERES/LES ERNIERS, N° ANFR 0740220017
3798. Décret PTTT8900458D du 16 août 1989 fixant l'étendue de la zone spéciale de dégagement et les servitudes de protection contre les obstacles applicables sur le parcours de la liaison hertzienne de THORENS-GLIERES/LES ERNIERS à DINGY-SAINT-CLAIR/TÊTE NOIRE
3799. Décret du 16 août 1989 fixant l'étendue des zones et les servitudes contre les obstacles applicables au voisinage de la station de DINGY-SAINT-CLAIR/TÊTE NOIRE, N° ANFR 0740220018
3800. Décret PTTT8900458D du 16 août 1989 fixant l'étendue des zones et les servitudes contre les obstacles applicables au voisinage de la station de THORENS-GLIERES/LES AUGETS, N° ANFR 0740220019
3801. Décret PTTT9000427d du 18 juillet 1990 fixant l'étendue des zones et les servitudes contre les obstacles applicables au voisinage de la station de ANNECY/69 AVENUE DES ROMAINS, N° ANFR 0740220020
3802. Décret PTTT9001023d du 21 février 1991 fixant l'étendue des zones et les servitudes contre les obstacles applicables au voisinage de la station de ANNECY/69 AVENUE DES ROMAINS, N° ANFR 0740220020
3803. Décret du 08 novembre 1993 fixant l'étendue des zones et les servitudes contre les obstacles applicables au voisinage de la station de ANNECY/69 AVENUE DES ROMAINS, N° ANFR 0740220020
3804. Décret PTTT9000427D du 18 juillet 1990 fixant l'étendue de la zone spéciale de dégagement et les servitudes de protection contre les obstacles applicables sur le parcours de la liaison hertzienne de ANNECY/69 AVENUE DES ROMAINS à SILLINGY/BORNACHON
3805. Décret PTTT9001023D du 21 février 1991 fixant l'étendue de la zone spéciale de dégagement et les servitudes de protection contre les obstacles applicables sur le parcours de la liaison hertzienne de ANNECY/69 AVENUE DES ROMAINS à VIUZ-LA-CHIESAZ/CRET DE CHATIL
3806. Décret PTTT9000427D du 18 juillet 1990 fixant l'étendue des zones et les servitudes contre les obstacles applicables au voisinage de la station de SILLINGY/BORNACHON, N° ANFR 0740220021
3807. Décret PTTT9000427D du 18 juillet 1990 fixant l'étendue de la zone spéciale de dégagement et les servitudes de protection contre les obstacles applicables sur le parcours de la liaison hertzienne de SILLINGY/BORNACHON à MINZIER/CHAMP DE BEAU NORD
3808. Décret PTTT9000427D du 18 juillet 1990 fixant l'étendue de la zone spéciale de dégagement et les servitudes de protection contre les obstacles applicables sur le parcours de la liaison hertzienne de SILLINGY/BORNACHON à CRUSEILLES/INCONNU
3809. Décret PTTT9000427D du 18 juillet 1990 fixant l'étendue de la zone spéciale de dégagement et les servitudes de protection contre les obstacles applicables sur le parcours de la liaison hertzienne de SILLINGY/BORNACHON à MARCELLAZ-ALBANAIS/CHEM RURAL
3810. Décret PTTT9000427D du 18 juillet 1990 fixant l'étendue des zones et les servitudes contre les obstacles applicables au voisinage de la station de CRUSEILLES/INCONNU, N° ANFR 0740220022
3811. Décret PTTT9001023D du 21 février 1991 fixant l'étendue des zones et les servitudes contre les obstacles applicables au voisinage de la station de VIUZ-LA-CHIESAZ/CRET DE CHATIL, N° ANFR 0740220028
3812. Décret PTTT9100246D du 07 octobre 1991 fixant l'étendue des zones et les servitudes contre les obstacles applicables au voisinage de la station de SAINT-JEAN-DE-THOLOME/LA FLÉCH, N° ANFR 0740220031
3813. Décret du 07 octobre 1991 fixant l'étendue des zones et les servitudes contre les obstacles applicables au voisinage de la station de BOGEVE/ROUTE DE WUZ-EN-SALLAZ, N° ANFR 0740220033
3814. Décret du 08 novembre 1993 fixant l'étendue des zones et les servitudes contre les obstacles applicables au voisinage de la station de LES CLEFS/MONTISBRAND, N° ANFR 0740220035
3815. Décret du 08 novembre 1993 fixant l'étendue des zones et les servitudes contre les obstacles applicables au voisinage de la station de MANIGOD/VILLARD DESSUS, N° ANFR 0740220036
3816. Décret PTTT9001023D du 21 février 1991 fixant l'étendue des zones et les servitudes contre les obstacles applicables au voisinage de la station de RUMILLY/R DE L'INDUSTRIE, N° ANFR 0740220037
3817. Décret PTTT9001023D du 21 février 1991 fixant l'étendue des zones et les servitudes contre les obstacles applicables au voisinage de la station de VIUZ-LA-CHIESAZ/LE SENMOZ, N° ANFR 0740220038
3818. Décret PTTT9000427D du 18 juillet 1990 fixant l'étendue des zones et les servitudes contre les obstacles applicables au voisinage de la station de MARCELLAZ-ALBANAIS/CHEM RURAL , N° ANFR 0740220042

3819. Décret PTTT8900783D du 27 novembre 1989 fixant l'étendue des zones et les servitudes contre les obstacles applicables au voisinage de la station de VAL DE CHAISE/PL DE L'ÉGLISE, N° ANFR 0740220043
3820. Décret PTTT8900783D du 27 novembre 1989 fixant l'étendue des zones et les servitudes contre les obstacles applicables au voisinage de la station de VAL DE CHAISE/LA CÔTE DE MARLE, N° ANFR 0740220044
3821. Décret PTTT8900783D du 27 novembre 1989 fixant l'étendue des zones et les servitudes contre les obstacles applicables au voisinage de la station de SERRAVAL/SUR FATTIER, N° ANFR 0740220045
3822. Décret PTTT9000427D du 18 juillet 1990 fixant l'étendue des zones et les servitudes contre les obstacles applicables au voisinage de la station de CHENE-EN-SEMINE/LES CARDINAZ, N° ANFR 0740220046
3823. Décret du 15 septembre 1994 fixant l'étendue des zones et les servitudes contre les obstacles applicables au voisinage de la station de LES HOUCHES/R DE L'ÉGLISE, N° ANFR 0740220047
3824. Décret PTTT9000427D du 18 juillet 1990 fixant l'étendue des zones et les servitudes contre les obstacles applicables au voisinage de la station de MINZIER/CHAMP DE BEAU NORD, N° ANFR 0740220049
3825. Décret du 21 février 1991 fixant l'étendue des zones et les servitudes contre les obstacles applicables au voisinage de la station de SAINT-EUSTACHE/IMP DE L'ÉCOLE, N° ANFR 0740220050
3826. Décret du 07 octobre 1991 fixant l'étendue des zones et les servitudes contre les obstacles applicables au voisinage de la station de MIEUSSY/RTE D907, N° ANFR 0740220051
3827. Décret du 07 octobre 1991 fixant l'étendue des zones et les servitudes contre les obstacles applicables au voisinage de la station de MIEUSSY/BOISRIOND, N° ANFR 0740220052
3828. Décret du 21 février 1991 fixant l'étendue des zones et les servitudes contre les obstacles applicables au voisinage de la station de VEYRIER-DU-LAC/LA RAVOIRE, N° ANFR 0740220053
3829. Décret du 08 novembre 1993 fixant l'étendue des zones et les servitudes contre les obstacles applicables au voisinage de la station de LE GRAND-BORNAND/LE MONT, N° ANFR 0740220057
3830. Décret du 08 novembre 1993 fixant l'étendue des zones et les servitudes contre les obstacles applicables au voisinage de la station de LA CLUSAZ/LES RIONDES DESSUS, N° ANFR 0740220058
3831. Décret du 08 novembre 1993 fixant l'étendue des zones et les servitudes contre les obstacles applicables au voisinage de la station de LA CLUSAZ/JARDIN DE LA POSTE, N° ANFR 0740220059
3832. Décret du 08 novembre 1993 fixant l'étendue des zones et les servitudes contre les obstacles applicables au voisinage de la station de LE GRAND-BORNAND/VILLENEUVE, N° ANFR 0740220060
3833. Décret du 08 novembre 1993 fixant l'étendue des zones et les servitudes contre les obstacles applicables au voisinage de la station de LE GRAND-BORNAND/LE CHINAILLON, N° ANFR 0740220061
3834. Décret du 08 novembre 1993 fixant l'étendue des zones et les servitudes contre les obstacles applicables au voisinage de la station de LA CLUSAZ/CROIX DE BEAUREGARD, N° ANFR 0740220063
3835. Décret PTTT9001023D du 21 février 1991 fixant l'étendue des zones et les servitudes contre les obstacles applicables au voisinage de la station de ANNECY/2 CHEM DES TÊTS, N° ANFR 0740220064
3836. Décret PTTT9001023D du 21 février 1991 fixant l'étendue des zones et les servitudes contre les obstacles applicables au voisinage de la station de ANNECY/LA GRANDE JEANNE, N° ANFR 0740220065
3837. Décret du 14 septembre 1994 fixant l'étendue des zones et les servitudes contre les obstacles applicables au voisinage de la station de PASSY/LE PLATEAU D'ASSY, N° ANFR 0740220066
3838. Décret du 14 septembre 1994 fixant l'étendue des zones et les servitudes contre les obstacles applicables au voisinage de la station de SAINT-GERVAIS-LES-BAINS/LE BET, N° ANFR 0740220067
3839. Décret du 15 septembre 1994 fixant l'étendue des zones et les servitudes contre les obstacles applicables au voisinage de la station de CHAMONIX-MONT-BLANC/257 RTE DE, N° ANFR 0740220072
3840. Décret du 08 juin 1984 fixant l'étendue des zones et les servitudes contre les obstacles applicables au voisinage de la station de LE MESNIL-ESNARD/VOIE DES MOUL, N° ANFR 0760220001
3841. Décret PTTT9000527D du 13 juin 1990 fixant l'étendue de la zone spéciale de dégagement et les servitudes de protection contre les obstacles applicables sur le parcours de la liaison hertzienne de LE MESNIL-ESNARD/VOIE DES MOUL à VAL-DE-LA-HAYE/LÉ BOURG
3842. Décret PTTT8800851D du 13 janvier 1989 fixant l'étendue de la zone spéciale de dégagement et les servitudes de protection contre les obstacles applicables sur le parcours de la liaison hertzienne de LE MESNIL-ESNARD/VOIE DES MOUL à BUCHY/LE BOURG CENT.TELEPHONIQ
3843. Décret du 22 février 1984 fixant l'étendue de la zone spéciale de dégagement et les servitudes de protection contre les obstacles applicables sur le parcours de la liaison hertzienne de LE MESNIL-ESNARD/VOIE DES MOUL à BOSC-LE-HARD/BOSC LE HARD
3844. Décret du 10 août 1982 fixant l'étendue de la zone spéciale de dégagement et les servitudes de protection contre les obstacles applicables sur le parcours de la liaison hertzienne de LE MESNIL-ESNARD/VOIE DES MOUL à SEVIS/BAZOMESNIL
3845. Décret du 15 février 1982 fixant l'étendue de la zone spéciale de dégagement et les servitudes de protection contre les obstacles applicables sur le parcours de la liaison hertzienne de LE MESNIL-ESNARD/VOIE DES MOUL à AMFREVILLE-LES-CHAMPS/ENTRE BE

Envoyé en préfecture le 10/01/2022
Reçu en préfecture le 10/01/2022
Affiché le 
ID : 074-200070852-20220110-A_UAT_2022_01-AR

Le Vice-Président délégué à l'Urbanisme et à
l'aménagement du Territoire

M. Bernard REVILLON

Décrets, arr

TEXTES GÉNÉRAUX



MINISTÈRE DE L'ÉCONOMIE, DES FINANCES ET DE LA RELANCE

Arrêté du 18 mars 2021 portant abrogation des décrets fixant des servitudes radioélectriques de protection contre les perturbations électromagnétiques et des servitudes radioélectriques de protection contre les obstacles instituées au profit de TéléDiffusion de France devenue TDF

NOR : ECOI2108402A

Le ministre de l'économie, des finances et de la relance,

Vu le code des postes et des communications électroniques, notamment ses articles L. 54, L. 57, R. 21, R. 25 et R. 31,

Arrête :

Art. 1^{er}. – Par le présent arrêté, sont abrogés les décrets instituant, au profit de TéléDiffusion de France devenue TDF, des servitudes radioélectriques de protection contre les perturbations électromagnétiques et des servitudes radioélectriques de protection contre les obstacles listés en annexe I et II du présent arrêté.

Art. 2. – Le présent arrêté sera publié au *Journal officiel* de la République française.

Fait le 18 mars 2021.

Pour le ministre et par délégation :
Le directeur général des entreprises,
T. COURBE

ANNEXES

ANNEXE I

DÉCRETS FIXANT L'ÉTENDUE DES ZONES ET LES SERVITUDES CONTRE LES PERTURBATIONS
ÉLECTROMAGNÉTIQUES INSTITUÉES AU PROFIT DE TÉLÉDIFFUSION DE FRANCE

- 1) Décret du 13 novembre 1962 fixant l'étendue des zones et les servitudes contre les perturbations applicables au voisinage de la station de MIJOUX/LE PETIT MONTROND, N° ANFR 0010130001
- 2) Décret du 9 avril 1962 fixant l'étendue des zones et les servitudes contre les perturbations applicables au voisinage de la station de NURIEUX-VOLOGNAT/LA COTE, N° ANFR 0010130002
- 3) Décret du 22 mai 1964 fixant l'étendue des zones et les servitudes contre les perturbations applicables au voisinage de la station de RAMASSE/LA MONTAGNE LES BERCAD, N° ANFR 0010130003
- 4) Décret du 12 octobre 1981 fixant l'étendue des zones et les servitudes contre les perturbations applicables au voisinage de la station de SAINT-RAMBERT-EN-BUGEY/A LA TO, N° ANFR 0010130005
- 5) Décret du 13 novembre 1979 fixant l'étendue des zones et les servitudes contre les perturbations applicables au voisinage de la station de TENAY/LA COMBE, N° ANFR 0010130007
- 6) Décret du 5 juillet 1968 fixant l'étendue des zones et les servitudes contre les perturbations applicables au voisinage de la station de LES NEYROLLES/SOUS LA GRANDE C, N° ANFR 0010130008
- 7) Décret du 26 février 1969 fixant l'étendue des zones et les servitudes contre les perturbations applicables au voisinage de la station de OYONNAX/LA GRANDE ROCHE, N° ANFR 0010130009
- 8) Décret du 26 février 1969 fixant l'étendue des zones et les servitudes contre les perturbations applicables au voisinage de la station de BELLEGARDE-SUR-VALSERINE/SORGI, N° ANFR 0010130010
- 9) Décret du 4 août 1976 fixant l'étendue des zones et les servitudes contre les perturbations applicables au voisinage de la station de VIRIEU-LE-GRAND/LE VILLAGE, N° ANFR 0010130013
- 10) Décret du 25 juin 1984 fixant l'étendue des zones et les servitudes contre les perturbations applicables au voisinage de la station de DORTAN/MAISSIAT, N° ANFR 0010130015
- 11) Décret du 12 octobre 1981 fixant l'étendue des zones et les servitudes contre les perturbations applicables au voisinage de la station de AMBERIEU-EN-BUGEY/LES ARAINES, N° ANFR 0010130018

- 818) Décret du 2 février 1978 fixant l'étendue des zones et les servitudes contre les perturbations applicables au voisinage de la station de CEVINS/LA COUTAZ, N° ANFR 0730130039
- 819) Décret du 12 décembre 1979 fixant l'étendue des zones et les servitudes contre les perturbations applicables au voisinage de la station de ENTREMONT-LE-VIEUX/LES GANDYS, N° ANFR 0730130040
- 820) Décret du 14 mars 1977 fixant l'étendue des zones et les servitudes contre les perturbations applicables au voisinage de la station de HERMILLON/LES TROIS NOYERS, N° ANFR 0730130042
- 821) Décret du 13 octobre 1977 fixant l'étendue des zones et les servitudes contre les perturbations applicables au voisinage de la station de ARGENTINE/CHARRIÈRE CHAUDE, N° ANFR 0730130044
- 822) Décret du 13 octobre 1977 fixant l'étendue des zones et les servitudes contre les perturbations applicables au voisinage de la station de VILLAROGER/LES MILLIERES, N° ANFR 0730130045
- 823) Décret du 13 octobre 1977 fixant l'étendue des zones et les servitudes contre les perturbations applicables au voisinage de la station de FRENEY/JOLY, N° ANFR 0730130046
- 824) Décret du 11 janvier 1977 fixant l'étendue des zones et les servitudes contre les perturbations applicables au voisinage de la station de MONTRICHER-ALBANNE/LE BOCHET, N° ANFR 0730130048
- 825) Décret du 2 février 1978 fixant l'étendue des zones et les servitudes contre les perturbations applicables au voisinage de la station de AIGUEBELETTE-LE-LAC/LE SAUGET, N° ANFR 0730130049
- 826) Décret du 30 juillet 1982 fixant l'étendue des zones et les servitudes contre les perturbations applicables au voisinage de la station de SAINT-NICOLAS-LA-CHAPELLE/LE P, N° ANFR 0730130051
- 827) Décret du 12 décembre 1979 fixant l'étendue des zones et les servitudes contre les perturbations applicables au voisinage de la station de LE PONTET/COTEAU DU FRÈNE, N° ANFR 0730130052
- 828) Décret du 11 janvier 1977 fixant l'étendue des zones et les servitudes contre les perturbations applicables au voisinage de la station de UGINE/LES ALLES, N° ANFR 0730130053
- 829) Décret du 13 octobre 1977 fixant l'étendue des zones et les servitudes contre les perturbations applicables au voisinage de la station de VILLARD-SUR-DORON/SIGNAL DE BI, N° ANFR 0730130057
- 830) Décret du 7 novembre 1978 fixant l'étendue des zones et les servitudes contre les perturbations applicables au voisinage de la station de CURIENNE/LA PARAIE, N° ANFR 0730130060
- 831) Décret du 12 octobre 1981 fixant l'étendue des zones et les servitudes contre les perturbations applicables au voisinage de la station de MONTAIMONT/CHAPEL ND BEAUREVER, N° ANFR 0730130062
- 832) Décret du 22 mars 1977 fixant l'étendue des zones et les servitudes contre les perturbations applicables au voisinage de la station de AILLON-LE-JEUNE, N° ANFR 0730130064
- 833) Décret du 7 novembre 1978 fixant l'étendue des zones et les servitudes contre les perturbations applicables au voisinage de la station de AILLON-LE-JEUNE/LES GRANGETTES, N° ANFR 0730130065
- 834) Décret du 11 septembre 1979 fixant l'étendue des zones et les servitudes contre les perturbations applicables au voisinage de la station de LES DESERTS/LES BOUVARDS, N° ANFR 0730130066
- 835) Décret du 11 janvier 1977 fixant l'étendue des zones et les servitudes contre les perturbations applicables au voisinage de la station de SAINT-JEAN-DE-BELLEVILLE/VILLA, N° ANFR 0730130068
- 836) Décret du 8 novembre 1977 fixant l'étendue des zones et les servitudes contre les perturbations applicables au voisinage de la station de LA MOTTE-EN-BAUGES/LA RAVIERES, N° ANFR 0730130070
- 837) Décret du 13 octobre 1977 fixant l'étendue des zones et les servitudes contre les perturbations applicables au voisinage de la station de SAINT-LEGER/LES BAROTIÈRES, N° ANFR 0730130075
- 838) Décret du 12 décembre 1979 fixant l'étendue des zones et les servitudes contre les perturbations applicables au voisinage de la station de UGINE/LE CLOS, N° ANFR 0730130082
- 839) Décret du 30 décembre 1981 fixant l'étendue des zones et les servitudes contre les perturbations applicables au voisinage de la station de LA TABLE/PIC DE L'HUILE, N° ANFR 0730130084
- 840) Décret du 25 août 1982 fixant l'étendue des zones et les servitudes contre les perturbations applicables au voisinage de la station de BEAUFORT, N° ANFR 0730130085
- 841) Décret du 29 novembre 1979 fixant l'étendue des zones et les servitudes contre les perturbations applicables au voisinage de la station de ALBERTVILLE/R DU LIEUTENANT EY, N° ANFR 0730130088
- 842) Décret du 30 décembre 1981 fixant l'étendue des zones et les servitudes contre les perturbations applicables au voisinage de la station de QUEIGE/LA CHAVONNERIE, N° ANFR 0730130089
- 843) Décret du 12 décembre 1979 fixant l'étendue des zones et les servitudes contre les perturbations applicables au voisinage de la station de LA COMPOTE/PRÉ ROSSET, N° ANFR 0730130092
- 844) Décret du 21 novembre 1979 fixant l'étendue des zones et les servitudes contre les perturbations applicables au voisinage de la station de LA PERRIERE/CHAMPÉTEL, N° ANFR 0730130093
- 845) Décret du 13 novembre 1962 fixant l'étendue des zones et les servitudes contre les perturbations applicables au voisinage de la station de CHAMONIX-MONT-BLANC/AIGUILLE D, N° ANFR 0740130001
- 846) Décret du 26 février 1969 fixant l'étendue des zones et les servitudes contre les perturbations applicables au voisinage de la station de SAINT-SIGISMOND/LA CROIX D'AGN, N° ANFR 0740130003
- 847) Décret du 5 juillet 1968 fixant l'étendue des zones et les servitudes contre les perturbations applicables au voisinage de la station de SAINT-PIERRE-EN-FAUCIGNY/TOISI, N° ANFR 0740130004
- 848) Décret du 23 mars 1984 fixant l'étendue des zones et les servitudes contre les perturbations applicables au voisinage de la station de COMBLOUX/LE BOIS ROULET, N° ANFR 0740130007

- 849) Décret du 27 mars 1973 fixant l'étendue des zones et les servitudes contre les perturbations applicables au voisinage de la station de ANNECY/LA GRANDE JEANNE, N° ANFR 0740130008
- 850) Décret du 30 juillet 1986 fixant l'étendue des zones et les servitudes contre les perturbations applicables au voisinage de la station de LA CLUSAZ/CHALET JUMENTS-LA BA, N° ANFR 0740130010
- 851) Décret du 27 mars 1973 fixant l'étendue des zones et les servitudes contre les perturbations applicables au voisinage de la station de SAINT-JEAN-DE-SIXT/CRÊT ST-JEA, N° ANFR 0740130011
- 852) Décret du 4 août 1976 fixant l'étendue des zones et les servitudes contre les perturbations applicables au voisinage de la station de FAVERGES/VERS LE PONT D'ENGLAN, N° ANFR 0740130012
- 853) Décret du 22 mai 1968 fixant l'étendue des zones et les servitudes contre les perturbations applicables au voisinage de la station de LE PETIT-BORNAND-LES-GLIERES/L, N° ANFR 0740130013
- 854) Décret du 25 janvier 1974 fixant l'étendue des zones et les servitudes contre les perturbations applicables au voisinage de la station de TALLOIRES/ERMITAGE ST-GERMAIN, N° ANFR 0740130016
- 855) Décret du 22 mai 1968 fixant l'étendue des zones et les servitudes contre les perturbations applicables au voisinage de la station de THONES/CHEM RURAL DU CARROZ, N° ANFR 0740130017
- 856) Décret du 21 mai 1984 fixant l'étendue des zones et les servitudes contre les perturbations applicables au voisinage de la station de LA CLUSAZ/LES RIFROIDS, N° ANFR 0740130023
- 857) Décret du 11 février 1977 fixant l'étendue des zones et les servitudes contre les perturbations applicables au voisinage de la station de SAINT-MARTIN-BELLEVUE/CH RURAL, N° ANFR 0740130030
- 858) Décret du 23 mars 1984 fixant l'étendue des zones et les servitudes contre les perturbations applicables au voisinage de la station de LES GETS/LES CHAVANNES, N° ANFR 0740130043
- 859) Décret du 25 janvier 1961 fixant l'étendue des zones et les servitudes contre les perturbations applicables au voisinage de la station de GRAND-COURONNE/LES ESSARTS, N° ANFR 0760130001
- 860) Décret du 2 février 1983 fixant l'étendue des zones et les servitudes contre les perturbations applicables au voisinage de la station de LE HAVRE/AV D'APLEMONT, N° ANFR 0760130002
- 861) Décret du 13 novembre 1962 fixant l'étendue des zones et les servitudes contre les perturbations applicables au voisinage de la station de FECAMP/CÔTE DE LA VIERGE, N° ANFR 0760130003
- 862) Décret du 12 octobre 1981 fixant l'étendue des zones et les servitudes contre les perturbations applicables au voisinage de la station de DIEPPE/BONNE NOUVELLE, N° ANFR 0760130005
- 863) Décret du 19 septembre 1966 fixant l'étendue des zones et les servitudes contre les perturbations applicables au voisinage de la station de SAINT-JEAN-DE-FOLLEVILLE/LES C, N° ANFR 0760130006
- 864) Décret du 25 juillet 1966 fixant l'étendue des zones et les servitudes contre les perturbations applicables au voisinage de la station de DARNETAL/BOIS DU ROULE, N° ANFR 0760130007
- 865) Décret du 26 septembre 1980 fixant l'étendue des zones et les servitudes contre les perturbations applicables au voisinage de la station de SAINT-VALÉRY-EN-CAUX/LE CORPS, N° ANFR 0760130008
- 866) Décret du 27 mars 1973 fixant l'étendue des zones et les servitudes contre les perturbations applicables au voisinage de la station de MONTIVILLIERS/LA PLAINE DE LA, N° ANFR 0760130009
- 867) Décret du 19 septembre 1966 fixant l'étendue des zones et les servitudes contre les perturbations applicables au voisinage de la station de AUBERMESNIL-AUX-ERABLES/LA CHA, N° ANFR 0760130011
- 868) Décret du 25 janvier 1974 fixant l'étendue des zones et les servitudes contre les perturbations applicables au voisinage de la station de AUMALE/BASSIN MUNICIPAL, N° ANFR 0760130012
- 869) Décret du 8 septembre 1967 fixant l'étendue des zones et les servitudes contre les perturbations applicables au voisinage de la station de CANY-BARVILLE/LES CRIQUETS, N° ANFR 0760130013
- 870) Décret du 26 septembre 1980 fixant l'étendue des zones et les servitudes contre les perturbations applicables au voisinage de la station de VEULES-LES-ROSES/BOIS LE NESE, N° ANFR 0760130014
- 871) Décret du 11 janvier 1977 fixant l'étendue des zones et les servitudes contre les perturbations applicables au voisinage de la station de CRIEL-SUR-MER/MONT BLANC, N° ANFR 0760130015
- 872) Décret du 11 janvier 1977 fixant l'étendue des zones et les servitudes contre les perturbations applicables au voisinage de la station de CRIEL-SUR-MER/PLAINE DU MESNIL, N° ANFR 0760130016
- 873) Décret du 18 mars 1981 fixant l'étendue des zones et les servitudes contre les perturbations applicables au voisinage de la station de SAINT-SAENS/BOIS DE L'HOSPICE, N° ANFR 0760130017
- 874) Décret du 2 février 1983 fixant l'étendue des zones et les servitudes contre les perturbations applicables au voisinage de la station de SAINT-ANTOINE-LA-FORET/LA MARE, N° ANFR 0760130020
- 875) Décret du 18 mars 1981 fixant l'étendue des zones et les servitudes contre les perturbations applicables au voisinage de la station de ETRETAT/LES TROIS MATHILDES, N° ANFR 0760130021
- 876) Décret du 12 octobre 1981 fixant l'étendue des zones et les servitudes contre les perturbations applicables au voisinage de la station de VEULETTES-SUR-MER/CÔTE FOLLETT, N° ANFR 0760130022
- 877) Décret du 18 mars 1981 fixant l'étendue des zones et les servitudes contre les perturbations applicables au voisinage de la station de SAINT-MARTIN-AUX-BUNEAUX/LES P, N° ANFR 0760130023
- 878) Décret du 12 octobre 1981 fixant l'étendue des zones et les servitudes contre les perturbations applicables au voisinage de la station de INCHEVILLE/MORTAGNE, N° ANFR 0760130024
- 879) Décret du 2 février 1983 fixant l'étendue des zones et les servitudes contre les perturbations applicables au voisinage de la station de SAINT-MARTIN-EN-CAMPAGNE/LA VI, N° ANFR 0760130025

- 1066) Décret du 30 juillet 1986 fixant l'étendue des zones et les servitudes contre les perturbations applicables au voisinage de la station de PORTO-VECCHIO/PUNTA DI VARRA, N° ANFR 02A0130014
- 1067) Décret du 27 mars 1987 fixant l'étendue des zones et les servitudes contre les perturbations applicables au voisinage de la station de FRASSETO/COL DE GRANACE, N° ANFR 02A0130015
- 1068) Décret du 27 mars 1987 fixant l'étendue des zones et les servitudes contre les perturbations applicables au voisinage de la station de ZICAVO/CAVATELLO, N° ANFR 02A0130025
- 1069) Décret du 27 mars 1987 fixant l'étendue des zones et les servitudes contre les perturbations applicables au voisinage de la station de GROSSETO-PRUGNA/TAVULA (CIMETI, N° ANFR 02A0130039
- 1070) Décret du 18 mars 1981 fixant l'étendue des zones et les servitudes contre les perturbations applicables au voisinage de la station de BOCOGNANO/COL DE VIZZAVONA, N° ANFR 02A0130040
- 1071) Décret du 27 mars 1987 fixant l'étendue des zones et les servitudes contre les perturbations applicables au voisinage de la station de PIANA/MONTE SAN GHIABICU, N° ANFR 02A0130052
- 1072) Décret du 14 février 1986 fixant l'étendue des zones et les servitudes contre les perturbations applicables au voisinage de la station de PALNECA/SERIVANO, N° ANFR 02A0130055
- 1073) Décret du 14 février 1986 fixant l'étendue des zones et les servitudes contre les perturbations applicables au voisinage de la station de CIAMANNACCE/PIANNELLO, N° ANFR 02A0130070
- 1074) Décret du 27 mars 1987 fixant l'étendue des zones et les servitudes contre les perturbations applicables au voisinage de la station de COGNOCOLI-MONTICCHI/FICA BIANC, N° ANFR 02A0130088
- 1075) Décret du 13 novembre 1962 fixant l'étendue des zones et les servitudes contre les perturbations applicables au voisinage de la station de BASTIA/SERRA DI PIGNO, N° ANFR 02B0130001
- 1076) Décret du 30 juillet 1986 fixant l'étendue des zones et les servitudes contre les perturbations applicables au voisinage de la station de LAVATOGGIO/COL DE SALVI, N° ANFR 02B0130004
- 1077) Décret du 18 mars 1981 fixant l'étendue des zones et les servitudes contre les perturbations applicables au voisinage de la station de ANTISANTI/CASTELLO VECCHIO, N° ANFR 02B0130010
- 1078) Décret du 18 mars 1981 fixant l'étendue des zones et les servitudes contre les perturbations applicables au voisinage de la station de SAN-GIULIANO/ALISTRO, N° ANFR 02B0130011
- 1079) Décret du 30 juillet 1986 fixant l'étendue des zones et les servitudes contre les perturbations applicables au voisinage de la station de SANTA-REPARATA-DI-BALAGNA/CAPO, N° ANFR 02B0130026
- 1080) Décret du 22 mars 1977 fixant l'étendue des zones et les servitudes contre les perturbations applicables au voisinage de la station de VENACO/COL DE BEL GRANAJO, N° ANFR 02B0130035

ANNEXE II

DÉCRETS FIXANT L'ÉTENDUE DES ZONES ET LES SERVITUDES CONTRE LES OBSTACLES
INSTITUÉES AU PROFIT DE TÉLÉDIFFUSION DE FRANCE

- 1) Décret du 18 août 1962 fixant l'étendue des zones et les servitudes contre les obstacles applicables au voisinage de la station de MIJOUX/LE PETIT MONTROND, N° ANFR 0010130001
- 2) Décret du 26 avril 1974 fixant l'étendue des zones et les servitudes contre les obstacles applicables au voisinage de la station de NURIEUX-VOLOGNAT/LA COTE, N° ANFR 0010130002
- 3) Décret du 9 décembre 1971 fixant l'étendue des zones et les servitudes contre les obstacles applicables au voisinage de la station de RAMASSE/LA MONTAGNE LES BERCAD, N° ANFR 0010130003
- 4) Décret du 5 décembre 1980 fixant l'étendue des zones et les servitudes contre les obstacles applicables au voisinage de la station de SAINT-RAMBERT-EN-BUGEY/A LA TO, N° ANFR 0010130005
- 5) Décret du 25 mai 1979 fixant l'étendue des zones et les servitudes contre les obstacles applicables au voisinage de la station de TENAY/LA COMBE, N° ANFR 0010130007
- 6) Décret du 3 octobre 1969 fixant l'étendue des zones et les servitudes contre les obstacles applicables au voisinage de la station de LES NEYROLLES/SOUS LA GRANDE C, N° ANFR 0010130008
- 7) Décret du 9 décembre 1971 fixant l'étendue des zones et les servitudes contre les obstacles applicables au voisinage de la station de OYONNAX/LA GRANDE ROCHE, N° ANFR 0010130009
- 8) Décret du 9 décembre 1971 fixant l'étendue des zones et les servitudes contre les obstacles applicables au voisinage de la station de BELLEGARDE-SUR-VALSERINE/SORGI, N° ANFR 0010130010
- 9) Décret du 26 avril 1974 fixant l'étendue des zones et les servitudes contre les obstacles applicables au voisinage de la station de VIRIEU-LE-GRAND/LE VILLAGE, N° ANFR 0010130013
- 10) Décret du 20 décembre 1983 fixant l'étendue des zones et les servitudes contre les obstacles applicables au voisinage de la station de DORTAN/MAISSIAT, N° ANFR 0010130015
- 11) Décret du 5 décembre 1980 fixant l'étendue des zones et les servitudes contre les obstacles applicables au voisinage de la station de AMBERIEU-EN-BUGEY/LES ARAINES, N° ANFR 0010130018
- 12) Décret du 12 juillet 1976 fixant l'étendue des zones et les servitudes contre les obstacles applicables au voisinage de la station de CORMARANCHE-EN-BUGEY/AU BOUJON, N° ANFR 0010130020
- 13) Décret du 20 décembre 1983 fixant l'étendue des zones et les servitudes contre les obstacles applicables au voisinage de la station de SAINT-RAMBERT-EN-BUGEY/SERRIÈR, N° ANFR 0010130033

- 932) Décret du 10 novembre 1976 fixant l'étendue des zones et les servitudes contre les obstacles applicables au voisinage de la station de UGINE/LES ALLES, N° ANFR 0730130053
- 933) Décret du 13 juillet 1977 fixant l'étendue des zones et les servitudes contre les obstacles applicables au voisinage de la station de VILLARD-SUR-DORON/SIGNAL DE BI, N° ANFR 0730130057
- 934) Décret du 15 mars 1978 fixant l'étendue des zones et les servitudes contre les obstacles applicables au voisinage de la station de CURIENNE/LA PARAIE, N° ANFR 0730130060
- 935) Décret du 5 décembre 1980 fixant l'étendue des zones et les servitudes contre les obstacles applicables au voisinage de la station de MONTAIMONT/CHAPEL ND BEAUREVER, N° ANFR 0730130062
- 936) Décret du 7 janvier 1977 fixant l'étendue des zones et les servitudes contre les obstacles applicables au voisinage de la station de AILLON-LE-JEUNE, N° ANFR 0730130064
- 937) Décret du 15 mars 1978 fixant l'étendue des zones et les servitudes contre les obstacles applicables au voisinage de la station de AILLON-LE-JEUNE/LES GRANGETTES, N° ANFR 0730130065
- 938) Décret du 23 février 1979 fixant l'étendue des zones et les servitudes contre les obstacles applicables au voisinage de la station de LES DESERTS/LES BOUVARDS, N° ANFR 0730130066
- 939) Décret du 25 octobre 1976 fixant l'étendue des zones et les servitudes contre les obstacles applicables au voisinage de la station de SAINT-JEAN-DE-BELLEVILLE/VILLA, N° ANFR 0730130068
- 940) Décret du 2 août 1977 fixant l'étendue des zones et les servitudes contre les obstacles applicables au voisinage de la station de LA MOTTE-EN-BAUGES/LA RAVIERES, N° ANFR 0730130070
- 941) Décret du 13 juillet 1977 fixant l'étendue des zones et les servitudes contre les obstacles applicables au voisinage de la station de SAINT-LEGER/LES BAROTIÈRES, N° ANFR 0730130075
- 942) Décret du 11 juin 1979 fixant l'étendue des zones et les servitudes contre les obstacles applicables au voisinage de la station de UGINE/LE CLOS, N° ANFR 0730130082
- 943) Décret du 2 octobre 1981 fixant l'étendue des zones et les servitudes contre les obstacles applicables au voisinage de la station de LA TABLE/PIC DE L'HUILE, N° ANFR 0730130084
- 944) Décret du 1^{er} mars 1982 fixant l'étendue des zones et les servitudes contre les obstacles applicables au voisinage de la station de BEAUFORT, N° ANFR 0730130085
- 945) Décret du 11 septembre 1979 fixant l'étendue des zones et les servitudes contre les obstacles applicables au voisinage de la station de ALBERTVILLE/R DU LIEUTENANT EY, N° ANFR 0730130088
- 946) Décret du 2 octobre 1981 fixant l'étendue des zones et les servitudes contre les obstacles applicables au voisinage de la station de QUEIGE/LA CHAVONNERIE, N° ANFR 0730130089
- 947) Décret du 5 mai 1979 fixant l'étendue des zones et les servitudes contre les obstacles applicables au voisinage de la station de LA COMPOTE/PRÉ ROSSET, N° ANFR 0730130092
- 948) Décret du 25 mai 1979 fixant l'étendue des zones et les servitudes contre les obstacles applicables au voisinage de la station de LA PERRIERE/CHAMPÉTEL, N° ANFR 0730130093
- 949) Décret du 9 décembre 1971 fixant l'étendue des zones et les servitudes contre les obstacles applicables au voisinage de la station de SAINT-SIGISMOND/LA CROIX D'AGN, N° ANFR 0740130003
- 950) Décret du 3 octobre 1969 fixant l'étendue des zones et les servitudes contre les obstacles applicables au voisinage de la station de SAINT-PIERRE-EN-FAUCIGNY/TOISI, N° ANFR 0740130004
- 951) Décret du 16 septembre 1983 fixant l'étendue des zones et les servitudes contre les obstacles applicables au voisinage de la station de COMBLOUX/LE BOIS ROULET, N° ANFR 0740130007
- 952) Décret du 28 novembre 1972 fixant l'étendue des zones et les servitudes contre les obstacles applicables au voisinage de la station de ANNECY/LA GRANDE JEANNE, N° ANFR 0740130008
- 953) Décret du 14 mars 1986 fixant l'étendue des zones et les servitudes contre les obstacles applicables au voisinage de la station de LA CLUSAZ/CHALET JUMENTS-LA BA, N° ANFR 0740130010
- 954) Décret du 28 novembre 1972 fixant l'étendue des zones et les servitudes contre les obstacles applicables au voisinage de la station de SAINT-JEAN-DE-SIXT/CRÊT ST-JEA, N° ANFR 0740130011
- 955) Décret du 26 avril 1974 fixant l'étendue des zones et les servitudes contre les obstacles applicables au voisinage de la station de FAVERGES/VERS LE PONT D'ENGLAN, N° ANFR 0740130012
- 956) Décret du 10 mai 1968 fixant l'étendue des zones et les servitudes contre les obstacles applicables au voisinage de la station de LE PETIT-BORNAND-LES-GLIERES/L, N° ANFR 0740130013
- 957) Décret du 10 août 1973 fixant l'étendue des zones et les servitudes contre les obstacles applicables au voisinage de la station de TALLOIRES/ERMITAGE ST-GERMAIN, N° ANFR 0740130016
- 958) Décret du 10 mai 1968 fixant l'étendue des zones et les servitudes contre les obstacles applicables au voisinage de la station de THONES/CHEM RURAL DU CARROZ, N° ANFR 0740130017
- 959) Décret du 18 janvier 1984 fixant l'étendue des zones et les servitudes contre les obstacles applicables au voisinage de la station de LA CLUSAZ/LES RIFROIDS, N° ANFR 0740130023
- 960) Décret du 18 novembre 1976 fixant l'étendue des zones et les servitudes contre les obstacles applicables au voisinage de la station de SAINT-MARTIN-BELLEVUE/CH RURAL, N° ANFR 0740130030
- 961) Décret du 7 mai 1984 fixant l'étendue des zones et les servitudes contre les obstacles applicables au voisinage de la station de LES GETS/LES CHAVANNES, N° ANFR 0740130043
- 962) Décret du 18 août 1962 fixant l'étendue des zones et les servitudes contre les obstacles applicables au voisinage de la station de PARIS-19E/34-36 R DES ALOUETTE, N° ANFR 0750130002



**PRÉFÈTE
DE LA RÉGION
AUVERGNE-
RHÔNE-ALPES**


*Liberté
Égalité
Fraternité*

La Préfète

Vu pour être annexé à l'arrêté de mise à jour n°6
du PLUi de la Semine n°2026-02 du 20 mars 2026.

Le Président,

M. Paul RANNARD



Lyon, le **25 FEV. 2026**

ARRÊTÉ n° **2026-39**

**RELATIF À LA CRÉATION DU PÉRIMÈTRE DÉLIMITÉ DES ABORDS DE LA TOUR DE
MONS, PROTÉGÉE AU TITRE DES MONUMENTS HISTORIQUES SUR LA COMMUNE DE
VANZY (74)**

La Préfète de la région Auvergne-Rhône-Alpes,
Préfète du Rhône
Commandeur de la Légion d'honneur
Commandeur de l'ordre national du Mérite

- Vu** le code de l'environnement, notamment son article L.123-1 ;
- Vu** le code du patrimoine, notamment ses articles L.621-31 et R.621-92 à R.621-95 ;
- Vu** le code de l'urbanisme, notamment son article R.132-2 ;
- Vu** le projet de périmètre délimité des abords de la Tour de Mons, monument historique inscrit par arrêté du 19 septembre 1989, situé sur la commune de Vanzly ;
- Vu** la délibération du conseil communautaire de la communauté de communes du Pays de Seyssel prescrivant la modification du plan local d'urbanisme intercommunal en date du 18 mars 2023 ;
- Vu** la délibération du conseil communautaire de la communauté de communes de la Semine prescrivant la modification du plan local d'urbanisme intercommunal en date du 27 mai 2025 ;
- Vu** la délibération en date du 11 mars 2025 du conseil communautaire de la communauté de communes Usse et Rhône donnant son accord au projet de périmètre délimité des abords de la Tour de Mons, proposé par l'Unité Départementale de l'Architecture et du Patrimoine de la Savoie et Haute-Savoie ;
- Vu** l'enquête publique prescrite par la communauté de communes du Pays de Seyssel du 12 mai 2025 au 13 juin 2025, le rapport et les conclusions du commissaire enquêteur du 24 juin 2025 ;
- Vu** l'enquête publique prescrite par la communauté de communes de la Semine du 09 octobre 2025 au 13 novembre 2025, le rapport et les conclusions du commissaire enquêteur du 18 novembre 2025 ;
- Vu** le résultat de la consultation du propriétaire du monument historique précité, tel que repris dans le rapport ;

Vu l'accord de l'Architecte des Bâtiments de France du 1^{er} août 2025 sur le projet de périmètre délimité des abords de la Tour de Mons ;

Vu la délibération du conseil communautaire de la communauté de communes Usses et Rhône en date du 09 décembre 2025 donnant un accord à la création du périmètre délimité des abords de la Tour de Mons ;

Considérant que la création d'un périmètre délimité des abords (PDA) permet de désigner un ensemble cohérent ;

Sur proposition de la directrice régionale des affaires culturelles de la région Auvergne-Rhône-Alpes ;

ARRÊTE

Article 1^{er} : Le Périmètre Délimité des Abords de la Tour de Mons, inscrite par arrêté du 19 septembre 1989 et située sur la commune de Vanzy, est créé selon le plan joint en annexe. Le tracé plein y figurant devient le nouveau périmètre des abords de ce Monument Historique ;

Article 2 : La secrétaire générale pour les affaires régionales d'Auvergne-Rhône-Alpes, la directrice régionale des affaires culturelles d'Auvergne Rhône-Alpes, le chef de l'unité départementale de l'architecture et du patrimoine de la Savoie et Haute-Savoie sont chargés, chacun en ce qui le concerne, de l'exécution du présent arrêté, qui sera publié au recueil des actes administratifs de l'État dans la région Auvergne Rhône-Alpes.

Article 3 : Un recours contre le présent arrêté peut être formé devant le tribunal administratif de Grenoble dans un délai de deux mois à compter de sa publication. La juridiction administrative peut aussi être saisie par l'application Télérecours citoyens accessible à partir du site www.telerecours.fr.


A handwritten signature in blue ink, appearing to read 'F. Buccio', with a horizontal line underneath.

Fabienne BUCCIO

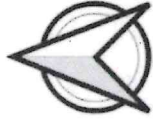
Vu pour être annexé à l'arrêté de mise à jour n°6
du PLU de la Semine n°2026-02 du 20 mars 2026.

Le Président,

M. Paul RANNARD



P. Rannard



Echelle : 1/5000

0 100 200 m



DEPARTEMENT DE LA HAUTE-
SAVOIE

COMMUNE DE VANZY

MONUMENT HISTORIQUE

① Tours de Mons et éléments
archéologiques qui s'y rattachent
Vanzy, 74270
Monument historique inscrit par
arrêté du 19 septembre 1989

PERIMETRE DELIMITE DES
ABORDS

- Tour de Mons - MHIC
- PDA
- Ancienne servitude (R500)

UNITE DEPARTEMENTALE DE
L'ARCHITECTURE ET DU
PATRIMOINE DE SAVOIE ET
HAUTE-SAVOIE

Décembre 2024

